Program rozvoje obce

HOVORANY

na období 2020 - 2025



Prosinec 2019

Program rozvoje obce byl schválen na 9. zasedání Zastupitelstva Obce Hovorany dne 30.6.2020 usnesením č. 18/9/2020

Aktualizovaný program rozvoje obce byl schválen na 4. zasedání Zastupitelstva Obce Hovorany dne 12.9.2023 usnesením č. 2/4/2023

Dokument byl zpracován v rámci projektu s názvem Strategické plánování, vzdělání a dělání, ať Kyjovsko pohání!, reg. č.: CZ.03.4.74/0.0/0.0/16_058/0007340, podpořeného z Operačního programu zaměstnanost.

Evropská unie
Evropský sociální fond
Operační program Zaměstnanost

OBSAH

ÚVOD **3**
A. ANALYTICKÁ ČÁST **4**
A.1 Charakteristika obce **4**
1. Území 4
Znak obce 11
Historie obecní pečeti a znaku 11
2. Obyvatelstvo 12
3. Hospodářství 23
4. Infrastruktura 26
5. Vybavenost 30
6. Životní prostředí 36
7. Správa obce 40
A.2 Východiska pro návrhovou část **44**
B. NÁVRHOVÁ ČÁST **46**
B.1 Strategická vize **46**
B.2 Opatření a aktivity **46**
B.3 Podpora realizace programu **57**
C. PŘÍLOHY **58**
Výstup - Komunitní plánování pro Program rozvoje Obce Hovorany 58
Výstup - Dotazníkové šetření obce Hovorany pro Program rozvoje obce 63

ÚVOD

Základním plánovacím dokumentem obce, zakotveným v zákoně č. 128/2000 Sb., o obcích, **je program rozvoje obce.** Jde o hlavní nástroj řízení rozvoje obce. Program rozvoje obce formuluje představy o budoucnosti obce a navrhuje způsoby, jak těchto představ dosáhnout.

Tvorba programu rozvoje obce Hovorany započala v roce 2018 na základě výzvy a spolupráce mikroregionu Hovoransko a DSO Severovýchod.

Informace o způsobu tvorby PRO

Tvorba dokumentu probíhala formou spolupráce hlavního řešitele se zastupitelstvem obce, pracovníky obecního úřadu, pracovníky mikroregionu Hovoransko, DSO Severovýchod a veřejnosti. Pracovní verze dokumentu byla uveřejněna na webových stránkách obce, tištěná pracovní verze byla uložena na Obecním úřadě Hovorany k nahlédnutí a připomínkování. Finální verze byla schválena zastupitelstvem obce.

Informace o činnosti pracovní skupiny

Dokument byl zpracováván postupně, na základě sběru informací, připomínek jednotlivých členů pracovního týmu a veřejnosti.

Informace o zapojení veřejnosti

Do procesu tvorby dokumentu byla zapojena veřejnost - občané obce, místní firmy a zájmová sdružení, formou dotazníkového šetření.

Zrušovací ustanovení

ZO ruší usnesení č. 16/15/17 z 15. jednání Zastupitelstva Obce Hovorany ze dne 12. 12. 2017, kterým schválilo předložený návrh Strategického rozvojového dokumentu Obce Hovorany na období 2018 – 2022.

A. ANALYTICKÁ ČÁST

A.1 CHARAKTERISTIKA OBCE

Kapitola A.1 Charakteristika obce soustřeďuje základní fakta o obci, obsahuje komplexní zhodnocení situace v obci, její současný stav a vývoj v jednotlivých oblastech. Tyto oblasti jsou popsány v 7 podkapitolách, které se dále člení na dílčí témata.

1. Území

Hovorany se nacházejí v jihovýchodní části ČR, i Jihomoravského kraje, v blízkosti hranic se Slovenskou republikou, i Rakouskem, v severní části okresu Hodonín. Nejbližším spádovým centrem obce Hovorany je město Kyjov, vzdálené přibližně 13 km, pod jehož administrativní působnost (ORP III) Hovorany spadají, dále okresní město Hodonín, které je vzdáleno 18 km a krajské město Brno je vzdáleno 52 km. Ze slovenských měst je dopravně i co do vzdálenosti dostupný Holíč a Skalica.

Z hlediska dopravní dostupnosti jsou spádová města Hodonín a Kyjov dobře dostupná po krajské komunikaci II. třídy č. 422, resp. 380, krajské město Brno je dopravně dostupné jak po dálnici D2, tak po silnici II/380 vedoucí přes 4 km vzdálenou Čejč. Obec se rozkládá podél silnice č. 422/II ve směru Čejč – Kyjov a je dlouhá 2 445 metrů. Obec Hovorany sousedí s obcemi Šardice a Čejč, které jsou vzdáleny cca 4 km.

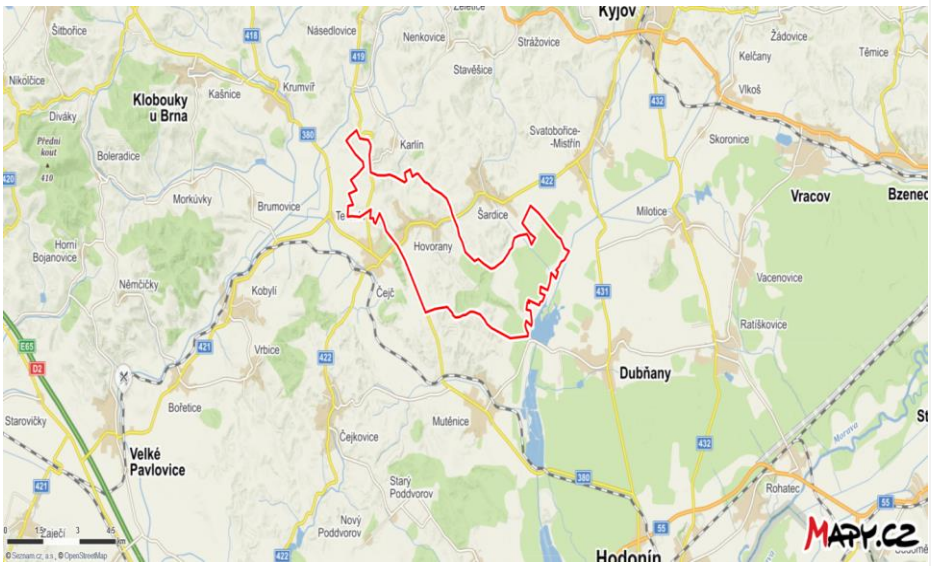

Zatřídění obce Hovorany z hlediska územního statistického členění:

Klasifikace	Číselník	Název
NUTS 2	CZ06	Jihovýchod
NUTS 3	CZ064	Jihomoravský kraj
LAU 1	CZ0645	Hodonín
ORP		Kyjov

Katastrální území

Výměra katastru obce Hovorany činí 2099,46 ha. Katastr obce sousedí s katastry obcí Svatobořice-Mistřín, Šardice, Nenkovice, Karlín, Násedlovice, Terezín, Čejč, Mutěnice a Dubňany. Dle druhu pozemků je katastr obce tvořen převážně ornou půdou.

Pozemky v majetku obce

Porovnání celkových výměr katastru a majetku Obce Hovorany			
Druh pozemků (ha)			
	k 31.12.2018	03.05.2019	Podíl z celkové výměry
Celková výměra	2099,46	416,6412	20%
Orná půda	1110,24	79,4246	7%
Chmelnice	0	0	
Vinice	174,17	16,6228	10%
Zahrada	29,23	1,0589	4%
Ovocný sad	27,05	15,4349	57%
Trvalý travní porost	53,46	13,8035	26%
Lesní pozemek	417,72	106,4461	25%
Vodní plocha	8,8	2,4178	27%
Zastavěná plocha a nádvoří	38,98	4,4133	11%
Ostatní plocha	239,82	177,0193	74%

Pozemky, které vlastní obec lze rozdělit na dvě části:

- Pozemky generující příjmy – lesy, orná půda, sady – které jsou pronajaty, popř. obhospodařovány
- Pozemky generující výdaje – komunikace, veřejná prostranství, správní budovy

Nejvyšší výměru obecně mají ostatní plochy – veřejná prostranství, komunikace a chodníky atd., to znamená pozemky, které generují výdaje.

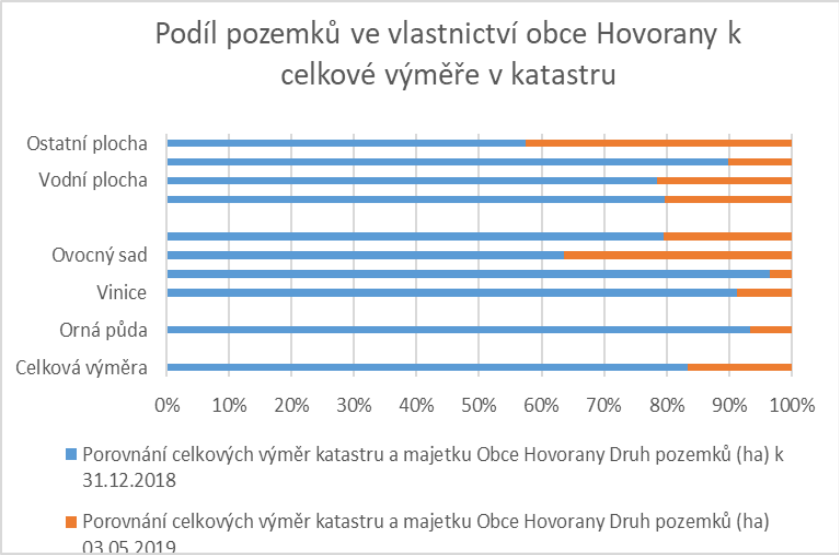

Geomorfologie

Geomorfologicky spadá Obec Hovorany do geomorfologického celku Šardické pahorkatiny, která je geologicky velmi rozmanitá. Pro krajinný ráz je charakteristický mírně zvlněný reliéf s četnými plošinami, široce zaoblenými hřbety a mělkými rozevřenými údolími úvalovitého a neckovitého profilu, z nichž některá jsou suchá, časté jsou úpady. V nevelkých tektonických prolomech vznikaly lignitové sloje.
Sama Obec Hovorany leží v široce rozevřeném údolí podél komunikace II/422, v nadmořské výšce 193 m.n.m (Balt po vyrovnání). Nejvyšším místem v katastru Hovoran je vrch Karlák, s nadmořskou výškou 281 m.n.m., dále Špičák, Dubňanská hora, Hájek, Orlový kopec. Výška se pohybuje okolo 250 m.n.m.
Z geologického hlediska jsou tyto útvary tvořeny převážně panonskými a sarmatskými jíly a písky, časté jsou sprašové překryvy.

Půda

Převládajícím půdním typem v zájmovém území jsou černozemě, a to černozem typická i degradovaná. Ostrůvkovitě se vyskytují i ilimerizované půdy, hnědé půdy podzolované a hnědé půdy kyselé. V nivách toků jsou zastoupeny půdy karbonátové a lužní půdy typické. Většinou se jedná o půdy hluboké, zrnitostně těžké (hlinité až jílovito – hlinité), pouze ostrůvkovitě se vyskytují zrnitostně lehčí půdy (hlinito – písčité). Z hlediska obsahu živin převládají minerálně dobře zásobené půdy, na jižních svazích vysychavé.

Voda

Katastrálním územím obce Hovorany protéká Hovoranský potok, protéká východním směrem k Šardicím, kde se vlévá do Šardického potoka, který je dále pravostranným přítokem řeky Kyjovky. Území je součástí povodí Dunaje.
V jihovýchodní části obce se dále nachází bezpřítokový rybník.

V lokalitě se nenachází žádná CHOPAV, nejsou zde umístěny žádné objekty pro jímání podzemní vody.

Fauna a flora

V katastru obce Hovorany se nachází ptačí oblast Hovoransko – Čejkovicko a také navržené evropsky významné lokality Věteřovská vrchovina, Na Adamcích, Louky pod Kumstátem, Zápověď u Karlína, Hovoranské louky, Hovoranský hájek. Nejvýznamnějším krajinným prvkem jsou Hovoranské louky, které se nacházejí severně od obce Hovorany poblíž viniční trati. Je to jeden z nejcennějších a nejrozsáhlejších komplexů stepních luk na jižní Moravě. Jedná se o bezlesé, svažité území o výměře cca 10,5 ha. Ve východní části je malý lesík s dřevinami, jako jasan ztepilý a akát. Na okraji svažitého území s významnou krajinářskou hodnotou se vyskytuje řada vzácných rostlin a živočichů.

Historické souvislosti

Přestože Obec Hovorany byla osídlena již v dobách pravěku, o čemž svědčí drobné nálezy z doby kamenné (z pozdní doby kamenné – pohřebiště kultury zvoncových pohárů, destička pravěkého lukostřelce), z doby bronzové (hrob s několika nádobami) a mladší doby železné (sponky a zlomky nádob, několik sekyrek), první písemná zmínka o Hovoranech pochází až z roku 1593.

Zakladatelem nové vsi Hovorov je nejvyšší maršál Království českého za císaře Rudolfa II, pan Jan IV. z Lipé, který byl předposledním potomkem tohoto rodu a posledním držitelem hodonínského panství. Podle zakládací listiny se dovídáme o prvních osadnících tehdejšího Hovorova. Po bitvě u Moháče (r. 1529) dochází k silné migraci křesťanského obyvatelstva Bosny a Chorvatska severozápadním směrem. V 80. letech 16. století pronikla vlna vystěhovalců až na Slovensko. Skupina charvatských sedláků přišla za Janem z Lipé, a žádala o povolení usadit se na jeho panství. Jan, horlivý stoupence Jednoty českobratrské, přijal katolické sedláky s tím, že jim povolil podržet si svou víru a postavit novou osadu. Vznikla tak zřejmě jediná katolická obec na hodonínském panství. Jazyk, kterým první Hovoráci hovořili je tzv. čakavština, charvatské nářečí. Později splynuli obyvatelé s českým okolím.

V roce 1605 vpadli na Moravu Bočkajovci, kdy mezi vypleněnými vesnicemi byl i Hovorov. Následky třicetileté války (1618-1648) byly bolestné. V roce 1656 v Hovoranech žilo ve 45 domech jen asi 220 obyvatel. V roce 1663 se krajem valila turecká a tatarská vojska kežmarského grófa Tökelyho. Vpády Kuruců (křížáků) doprovázela další pohroma - mor. Velký úbytek obyvatelstva měl za následek nadbytek půdy, kterou si přivlastňovala šlechta, která zavedla nevolnictví. Na pusté panské půdě se zakládaly rybníky. Jen v okolí Hovoran a sousedních obcí bylo tenkrát asi 15 velkých rybníků a 30 menších. Roku 1762 koupil hodonínskou část panství císař František Štěpán Lotrinský, manžel císařovny Marie Terezie. Tak se hovoranští stali z bývalých hraběcích poddaných císařskými poddanými. Panství hodonínské zůstalo v majetku císařské rodiny až do 19. 4. 1919, kdy bylo zabaveno ve prospěch nového československého státu.

V roce 1866 za prusko-rakouské války zaplavili celý kraj Prušáci, přesunující se do Vídně. Obec hovoranská jich musela živit 6 000 po dobu 2 týdnů. Válečné plenění s sebou přineslo i druhou vlnu cholery. V té době také často hořelo a tak v roce 1875 byl v Hovoranech založen starostou obce Jakubem Bravencem a obchodníkem Janem Dobrovolným Sbor dobrovolných hasičů, který byl druhým hasičským sborem na Hodonínsku.

V době I. světové války nastoupilo z Hovoran vojenskou službu asi 550 mužů. Hrdinům, kteří se z války nevrátili vděční občané Hovoran vybudovali krásný pomník, který byl odhalen 28.6.1920. V roce 1925 pak druhý pomník u kostela.

19.12.1918 bylo na schůzi obecního zastupitelstva jednomyslně usneseno, aby prezident Osvoboditel dr. Tomáš Garique Masaryk byl jmenován čestným občanem obce Hovorany.

Historie obce je také spojena s těžbou lignitu. První uhlí bylo nalezeno okolo roku 1805, když se napoleonská vojska utábořila v okolí Čejče a Hovoran a vojáci kopali topeniště. Narazili

přitom na zásoby uhlí. První šachty byly na Hodonínsku zřízeny v roce 1845. Práce v dolech horníci prováděli primitivním způsobem. V prvních dobách dolování si přivydělávali i hovoranští rolníci, kteří v zimě vozívali uhlí do továrny v Martinicích u Klobouk. Po první světové válce se těžilo uhlí na dole Všemoc Boží ze šachty Karel. Rozvoj těžby probíhal i v dobách protektorátu, kdy byla otevřena šachta Rosa, patřící německému majiteli Karlu Brandtovi. V roce 1945 byl důl znárodněn a těžba se začala více zvyšovat, a také zaměstnanců přibývalo. V roce 1962 byla zahájena výstavba nového dolu.

Největší rozmach zažívaly doly v 50., 60. a 70. letech minulého století, kdy byly největším zaměstnancem okresu Hodonín. V 80. letech se začaly doly uzavírat a v roce 1992 byla těžba zcela ukončena.

Pamětihodnosti a zajímavá místa:

Dominantou obce je kostel sv. Jana Křtitele z let 1721-1725 vznikl údajně rozšířením kaple z roku 1670. Zvon na věži s reliéfy sv. Františka z Assisi, Jana Nepomuckého a Šebastiána ulil Jan Zikmund Krecker v Brně roku 1735.



Chrám spasitele Církve československé husitské z roku 1957



Kaplička sv. Rocha z roku 1834 vymalovaná slováckými ornamenty



Dřevěný vyřezávaný kříž z roku 1896, zrestaurovaný v letech 1999 – 2014



V roce 2019 by zrestaurován rovněž barokní pískovcový kříž z roku 1790, který je nejstarší v obci, a byl nově umístěn u hlavní silnice při nájezdu ke kostelu.

Litinová socha Vzkříšení z roku 1863



Zajímavý náhrobek Jany Kleinové z roku 1850.



V obci se nachází dva pomníky. Pomník obětem I. světové války a pomník padlých – obr. níže z roku 1920



Znak obce

Historie obecní pečeti a znaku

Hovoranská obecní pečeť je jednou z nejstarších vesnických pečetí na jižní Moravě.



Je přitištěna k tzv. katovské listině, kterou se obce příslušející k hodonínskému hrdelnímu právu v roce 1613 zavázaly přispívat na vydržování hodonínského kata. Na rozdíl od ostatních pečetí přitištěných k této listině se stalo největším problémem určit, jaká znaková figura byla vlastně do štítu hovoranské pečeti vložena. Obec přitom trvala na udělení svého historického znaku. Až podrobný rozbor dějin obce vedl k závěru, který je nejpravděpodobnější. Vesnice, v 16. století pustá, byla podle smlouvy o převodu hodonínského panství Janem z Lipé Juliovi hraběti ze Salm - Neuburgu z roku 1594 v posledním desetiletí tohoto věku nově vystavěna a osazena. Proto dostala do znaku prvky z erbu své vrchnosti: Jde o ostrev z historického znaku Ronovců a polštář, užívaný v klenotu držitelů hodonínského panství - pánů z Lipé. Z erbu pánů z Lipé odvodil autor návrhu i barvy znaku hovoranského.
Rozhodnutím č. 52 ze 4.6.1998 tedy Hovorany obdržely znak, v němž je ve zlatém štítě na červeném polštáři se čtyřmi střapci postavená černá ostrev s osmi suky. Prapor převzal barvy a hlavní figuru znaku: žlutý list s červeným žerďovým pruhem, zabírajícím jednu třetinu délky listu, s černou ostrví s osmi suky. Poměr šířky k délce listu je 2:3.

2. Obyvatelstvo

Demografická situace

Obec Hovorany měla k datu 1.1.2019 2164 obyvatel.

Vývoj počtu obyvatel za celou obec i za jeho jednotlivé části uvádí tabulka níže, ve které se zobrazuje i příslušnost jednotlivých částí k obci či následné odtržení.

Tabulka: Počet obyvatel obce Hovorany v letech 1869-2011, to znamená k poslednímu datu sčítání lidí, domů a bytů

Rok	1869	1880	1890	1900	1910	1921	1930	1950	1961	1970	1980	1991	2001	2011
	1601	1709	1715	1961	2160	2320	2361	2295	2482	2459	2443	2268	2221	2137

Zdroj: ČSÚ

Graf: Počet obyvatel

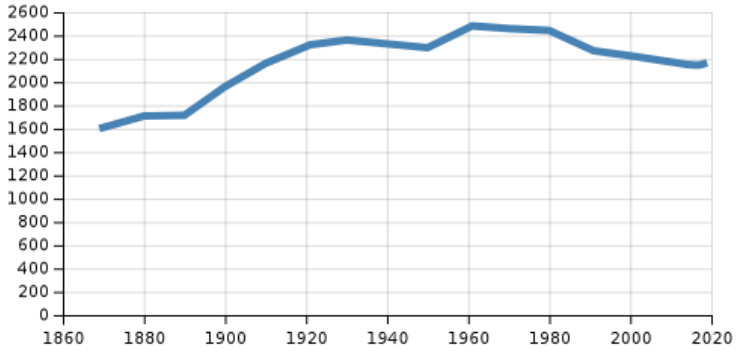

Další tabulka uvádí podrobnější přehled růstu obyvatel v 70. letech, pravděpodobně v důsledku státem podporované těžby lignitu.

Tabulka: Přehled počtu obyvatel mezi lety 1972 - 2019

ROK	STAV OBYVATEL KE DNI 31. 12.	
1972	2 472	
1974	2 522	+
1976	2 487	-
1978	2 470	-
1980	2 462	-
1982	2 434	-
1984	2 416	-
1986	2 329	-
1988	2 303	-
1990	2 274	-
1992	2 246	-

Okomentoval(a): [P1]: k tabulkám ideálně doplnit grafy, u tabulek přírůstků aspoň jeden celkový

Okomentoval(a): [HV2R1]:

1994	2 247	+
1996	2 237	-
1998	2 216	-
2000	2 220	+
2002	2 222	+
2004	2 234	+
2006	2 213	-
2008	2 207	-
2010	2 173	-
2012	2 134	-
2014	2 246	-
2016	2 150	-
2017	2 146	-
2018	2 155	+
2019	2 164	+

Zdroj: Český statistický úřad, veřejná databáze

Graf: Vývoj počtu obyvatel k 31.12 v letech 1971 - 2019

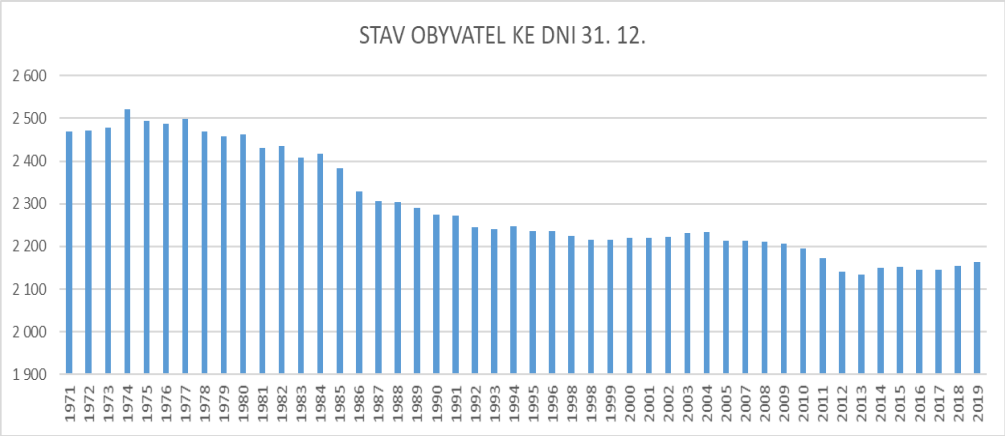

Zdroj: Český statistický úřad

Od roku 1974, kdy v obci žilo 2 522 obyvatel, dochází k setrvalému poklesu počtu obyvatel. Pokles je dán především migračním odlivem obyvatel z obce. Od roku 2012 se pokles počtu obyvatel stabilizoval a nyní se pohybuje okolo 2150 obyvatel. Počet obyvatel v současné době se vrátil přibližně ke stavu roku 1910.

Následující graf/tabulka zobrazuje přírůstek přirozený:

ROK	Počet narozených	Počet zemřelých	Přirozený přírůstek
1972	47	25	22
1974	56	21	35
1976	49	24	25
1978	45	33	12
1980	37	25	12
1982	47	29	18
1984	51	29	22
1986	28	30	-2
1988	31	26	5
1990	34	29	5
1992	30	43	-13
1994	31	23	8
1996	36	33	3
1998	19	27	-8
2000	24	16	8
2002	23	19	4
2004	23	24	-1
2006	14	19	-5
2008	14	21	-7
2010	15	23	-8
2012	20	18	2
2014	22	27	-5
2016	23	28	-3

Z výše uvedeného grafu/tabulky vyplývá, že přirozený přírůstek byl kladný v letech 1972 – 1984, poté v dalších letech až do současnosti začal oscilovat kolem 0 v řádu -10 - +10.

Následující graf/tabulka zobrazuje přírůstek migrační:

ROK	Počet přistěhovaných	Počet odstěhovaných	Migrační přírůstek
1972	41	61	-20
1974	36	26	10
1976	16	49	-33
1978	23	64	-41
1980	36	44	-8
1982	32	47	-15
1984	34	47	-13
1986	27	78	-51

1988	51	58	-7
1990	45	66	-21
1992	45	58	-13
1994	33	34	-1
1996	32	34	-2
1998	38	38	0
2000	31	35	-4
2002	29	32	-3
2004	31	28	3
2006	37	32	5
2008	36	32	4
2010	15	30	-15
2012	23	31	-8
2014	53	47	6
2016	55	43	12

Z výše uvedeného grafu/tabulky vyplývá, že v daném období se migrační přírůstek, až na pár výjimek, pohybuje v záporných číslech. Největší úbytek obyvatel v obci je v roce 1986. Motivací bylo pravděpodobně dokončení sídliště Jihovýchod v Hodoníně a možnost získat bydlení v okresním městě.

Následující graf/tabulka zobrazuje přírůstek celkový.

ROK	Přirozený přírůstek	Migrační přírůstek	Celkový přírůstek
1972	22	-20	2
1974	35	10	45
1976	25	-33	-8
1978	12	-41	-29
1980	12	-8	4
1982	18	-15	3
1984	22	-13	9
1986	-2	-51	-53
1988	5	-7	-2
1990	5	-21	-16
1992	-13	-13	-26
1994	8	-1	7
1996	3	-2	1
1998	-8	0	-8
2000	8	-4	4
2002	4	-3	1

2004	-1	3	2
2006	-5	5	0
2008	-7	4	-3
2010	-8	-15	-23
2012	2	-8	-6
2014	-5	6	1
2016	-3	12	9

Současný stav obyvatel v obci Hovorany:

Tabulka:

Struktura obyvatel dle věku a pohlaví ke dni 31.12.2018			
	Celkem	Muži	Ženy
0 - 14	309	167	142
15 - 64	1402	702	700
65 - více	453	161	292
	2164	1030	1134

Graf složení obyvatelstva obce Hovorany dle věku a pohlaví

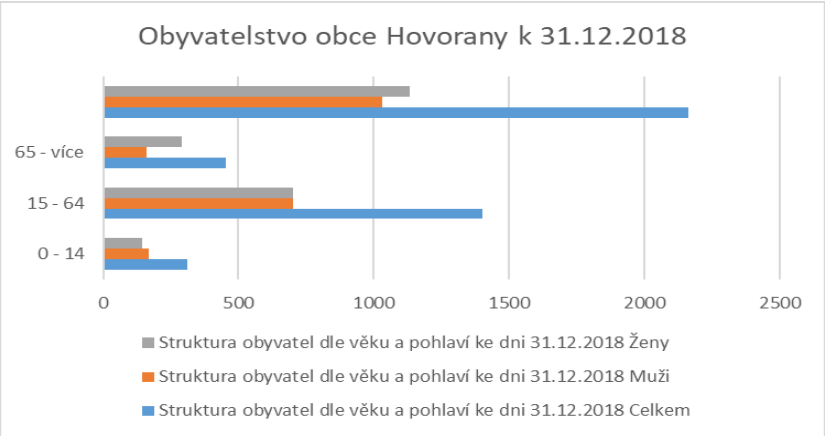

V obci žije v současné době 2164 obyvatel. Počet obyvatelstva je od roku 2012 víceméně stabilizovaný. Mezi obyvateli je největší procento v ekonomicky produktivní věkové kategorii a počet mužů a žen v tomto věku je prakticky vyrovnaný. Ve věkové kategorii 0-14 let velmi mírně převažují chlapci (54 %). Ve věkové kategorii 65 + pak výrazněji převažují ženy - 64 % ku 36 %.

Struktura obyvatel dle vzdělání

Data pro zhodnocení vzdělanostní struktury obyvatelstva jako celku byla získána databáze ČSÚ, SLDB 2011. Pro porovnání byla doplněna data z roku 2001, bez rozdělení na muže a ženy. Z těchto údajů vyplývá, že nejpočetnější skupinou jsou občané se středoškolským vzděláním bez maturity, a to v počtu 738.

Tabulka: Vzdělanostní struktura obyvatelstva dle Sčítání lidí, domů a bytů 2001 a 2011

Rok	2001	2011		
	Celkem	Celkem	Muži	Ženy
Obyvatelstvo ve věku 15 a více let	1816	1846		
Bez vzdělání	1	4	3	1
Základní vzdělání	571	464	121	343
Středoškolské bez maturity	817	738	443	295
Středoškolské s maturitou	338	454	197	257
nástavbové	39	33	14	19
Vyšší odborné		14	7	7
Vysokoškolské	53	91	46	45
- bakalářské		21	11	10
- magisterské		68	33	35
- doktorské		2	2	-
Nezjištěno	7	48		

Zdroj: ČSÚ, SLDB 2001, 2011

Porovnáním vzdělanostní struktury mezi lety 2001 a 2011 je patrný posun mezi počtem dosaženého středoškolského vzdělání s maturitou (nárust o 25 % proti roku 2001) a vysokoškolského vzdělání (nárust o 42 % proti roku 2001).

Shrnutí kapitoly demografické situace

V obci žije 2164 obyvatel, jejich počet je v posledních letech víceméně stabilní. Mezi občany je největší procento obyvatelstva v ekonomicky aktivním věku (15-64 let) a průměrný věk občanů se pohybuje okolo 43 let. V posledních 5 letech se zvyšuje o desetinu každoročně. Nejvíce obyvatel dosáhlo středoškolského vzdělání bez maturity. Mezi obyvateli, kteří dosáhli pouze základního vzdělání jsou ¾ žen.

K víře či náboženství se při sčítání obyvatelstva přihlásilo 1 077 obyvatel, 351 obyvatel se označilo jako bez náboženské víry a 709 na otázku víry neodpovědělo.

Zdroj: ČSÚ , SLDB 2011

		Celkem	muži	ženy
Obyvatelstvo celkem		2 137	1 009	1 128
Věřící - nehlásící se k žádné církvi ani náboženské společnosti		108	51	57
Věřící - hlásící se k církvi, náboženské společnosti		969	408	561
z toho	Církev římskokatolická	752	319	433
	Církev československá husitská	148	61	87

	Českobratrská církev evangelická	6	3	3
	Náboženská společnost Svědkové Jehovovi	-	-	-
	Pravoslavná církev v českých zemích	-	-	-
Bez náboženské víry		351	191	160
Neuvedeno		709	359	350

Kód: PU-SLDB-5/2

Místní římskokatolická farnost s kostelem sv. Jana Křtitele je součástí hodonínského děkanátu.. Do farnosti patří i obce Čejč a Terezín. Farářem místní římskokatolické farnosti ve nyní P. Mgr. ICLic. Jiří Janoušek.

Sbor Československé církve husitské patří do brněnské diecéze.

Sbor Církve československé husitské v Hovoranech řídí v současné době Mgr. Michal Devečka, Ph. D.

Zdroj: ČSÚ, SLDB a Obec Hovorany

Sociální situace v obci

Národnostní menšiny:

Dle sčítání lidu v roce 2011 žilo v obci 2 137 obyvatel, z nichž se 808 (37,8 %) přihlásilo k české národnosti, 726 (33,9 %) k moravské, 3 ke slovenské, 1 k německé a 1 k ukrajinské. 476 obyvatel svou národnost neuvedlo.

		Celkem	muži	ženy
Obyvatelstvo celkem		2 137	1 009	1 128
z toho národnost	česká	808	372	436
	moravská	726	348	378
	slezská	-	-	-
	slovenská	3	-	3
	německá	1	-	1
	polská	-	-	-
	romská	-	-	-
	ukrajinská	1	-	1
	vietnamská	-	-	-
	neuvedeno	476	232	244

Zdroj: ČSÚ, SLDB 2011

V současné době v obci žije několik osob vietnamské, romské a francouzské národnosti. Obec neregistruje žádné vážnější potíže se začleněním národnostních menšin.

Počet nezaměstnaných v obci se pohybuje v posledních letech okolo cca 100 osob, představuje 5 %, což přibližně odpovídá dlouhodobému celkovému průměru v ČR.

Hovorany jsou malou obcí s jedním správním okrskem a sociálně vyloučené lokality se zde nevyskytují. Struktura bydlení převážně v rodinných domech s jedním bytem a rozlehlejšími pozemky v dlouhodobém soukromém vlastnictví fyzických osob se jeví jako odolnější proti vzniku vyloučených lokalit a kumulace problémů sociálního rázu.

Nelze předpokládat, že se v obci nevyskytují žádní uživatelé návykových látek, ale do současné doby tito občané nepředstavovali pro obec žádné problémy.

Spolková, osvětová a informační činnost

Spolky v obci:

- Spolek zdravotně postižených občanů Základní organizace Hovorany - v Hovoranech má aktuálně celkem 153 členů. Jsou to zdravotně postižení, důchodci a příznivci naší ZO. Tuto organizaci řídí 13-ti členný výbor.
- Spolek Lidový dům Hovorany - křesťanský spolek zaměřený převážně na pořádání akcí kulturního a charitativního obsahu. Ve spolku je organizováno asi 32 členů.
- FK Hovorany z.s. – v současné době má klub 4 fotbalové týmy, tým mužů a tým dorostu hraje Okresní přebor Hodonínska, tým mladších žáků hraje okresní soutěž hodonínského okresu a mladší přípravka - nejmladší věková kategorie – tým hraje v A skupině okresní soutěže hodonínského okresu.
- Tělocvičná jednota Sokol Hovorany - Tělocvičná jednota Sokol Hovorany se v naší obci celoročně zaměřuje na cvičení občanů všech věkových kategorií. Má asi 60 členů. Nejvíce rozšířen je oddíl florbalu.
- Spolek Hovoranských vinařů, z.s. - byl založen 4. října 2006 a vznikl z iniciativy především mladých vinařů. Činnost spolku je zaměřena na rozvoj a podporu vinařství v obci Hovorany, pořádá školení, přednášky a kulturní akce podporující hovoranské vinaře. V současné době se počet pohybuje mezi 20 až 30 členy.
- Sportovní klub Hovorany "GO GO 99" - Klub zajišťuje provoz dvou nových antukových kurtů, občerstvení a sociálního zařízení včetně sprch. Dle zájmu veřejnosti se pořádají kurzy výuky tenisu jak pro děti, tak i pro dospělé. Dále klub pořádá tenisové turnaje pro děti, ženy i muže. Je možná rezervace kurtů pro skupiny osob nebo firmy sportovně společenského zaměření.
- Orel jednota Hovorany - Orel je občanské sdružení, křesťanská sportovní organizace. Prioritou činnosti Orla je především podpora sportu pro všechny. Cílem Orla je výchova mladých lidí a dětí prostřednictvím sportovních a ostatních aktivit. V současné době je registrováno 40 členů všech věkových kategorií.
- Jednotka Sboru dobrovolných hasičů Obce Hovorany - Sbor dobrovolných hasičů v Hovoranech byl založen 8. srpna 1875 jako jeden z prvních českých sborů. A také v srpnu roku 2000 při příležitosti 125 let od svého založení byla sboru předána do užívání nová hasičská zbrojnice, postavená obcí v trati Žleby. V současné době registruje sbor 87 členů, z toho 14 žen. Od roku 1997 je zásahová jednotka sboru, která má 17 vycvičených členů, zařazena do JPO II, což je nejvyšší zařazení jednotek dobrovolných hasičů. Sbor dobrovolných hasičů v Hovoranech je již po několik desítek let pořadatelem krojovaných hodů, krojových plesů a dalších národopisných akcí. Do požárního sportu jsou zapojeny všechny věkové kategorie – mladší žáci, starší žáci, dorost, kolektiv žen a kolektiv mužů. Všechny kategorie se zúčastňují soutěží ve své kategorii. Děti jsou zapojeny do hry Plamen, dorost a dospělí v Grand Prix Hodonín a v Břeclavské hasičské lize. Absolvují množství soutěží s výbornými výsledky.
- Cimbálová muzika Cangla
- Cimbálová muzika Lúka

- Dětský folklorní soubor Potůček
- Dechová hudba Hovorané
- Mužský pěvecký sbor
- Ženský pěvecký sbor

  Všechna tato uskupení příležitostně vystupují na kulturních a společenských akcích v obci Hovorany i v okolních obcích.

- Základní organizace Českého zahrádkářského svazu Hovorany Český zahrádkářský svaz - je celorepubliková dobrovolná organizace. Ve svých řadách sdružuje občany, kteří se zabývají pěstováním ovoce, zeleniny, vinné révy, květin i nejrozmanitějších exotických rostlin. V současnosti má organizace kolem 45 členů.
- Myslivecký spolek Dolina Hovorany - v mysliveckém sdružení je organizováno asi 35 členů z obcí Hovorany, Čejč, Karlín, Terezína a Dubňany. Členové sdružení vykonávají mysliveckou činnost v honitbě o výměře 1756 ha v katastrech obcí Hovorany, Karlín a částečně v katastru obce Terezín. Jde převážně o polní honitbu.
- Český svaz včelařů, z.s., základní organizace Hovorany - Včelařský spolek pro Hovorany a okolí byl založen v roce 1926. V současné době má asi 24 členů.
- Spolek hornických důchodců - Po téměř 18 letech činnosti hornických důchodců v Hovoranech se činnost zaměřuje na udržování hornických tradic, které toto povolání provázelo v revíru i v obci, kde se nacházely doly Důl „Karel“, Důl „Všemoc Boží“ a Důl „Obránců míru“.
- Za životní prostředí Hovoran – občanské sdružení
- Římskokatolická farnost Hovorany – územní společenství římských katolíků v obci Hovorany, s farním kostelem sv. Jana Křtitele. Obec původně patřila do farnosti Šardice. Ve druhé polovině 17. století zde byla postavena kaple, která byla roku 1721 rozšířena na kostel. Při kostele byla roku 1732 zřízena expozitura a v roce 1845 farnost.
  Do farnosti Hovorany patří tři obce se svými kostely Hovorany, Čejč a Terezín. Při celorepublikovém sčítání věřících dne 6.10.2019 se v Hovoranech přihlásilo 251 věřících. Farnost má celkem 390 věřících včetně Čejče a Terezína. Oproti výsledkům ze sčítání věřících z 12.10.2014, kdy se k víře přihlásilo celkem 440 věřících, z toho 282 věřících z Hovoran. (Pro srovnání poklesu věřících v celé farnosti - rok 1994 = 918; rok 1999 = 747; rok 2004 = 649; rok 2009 = 537).
- Náboženská obec Církve československé husitské v Hovoranech - je součástí Brněnské diecéze. Bohoslužby jsou konány pravidelně v neděli v Chrámu Spasitele v Hovoranech. K víře v této církvi se hlásí cca 120 osob.
- SSK Hovorany – Sportovně střelecký klub Hovorany provozuje střelnici v Hovoranech. Je členem AVZO-TSČ ČR. Střelnice se nachází v odlehlé části obce Hovorany a nabízí možnosti sportovní a rekreační střelby.
- Spolek Soběstačnost

Občanská sdružení a spolky mají možnost požádat Obec Hovorany o podporu. Spolky jsou zaměřeny zejména kulturně, společensky a sportovně, případně jsou zaměřeny na přírodu a životní prostředí.

Všechny spolky pořádají nebo spolupořádají akce pro širokou veřejnost. Nejznámějšími jsou:

- Novoroční ohňostroj
- Plesy – krojový, sportovní, motorkářský, vinařský, společenský ples ZŠ a OÚ, maškarní dětský karneval
- Fašank
- Místní výstava vín – Tradiční Josefský košt spolu s celostátní výstavou málo pěstovaných odrůd
- Velikonoční obchůzka krojované chasy
- Velikonoční zábava
- Pochod hovoranskými vinohrady za vínem
- Pálení čarodějnic
- Běh naděje
- Setkávání jubilantů
- Eště byly štyry týdně do hodů – vystoupení mužských pěveckých sborů
- Dětské folklorní odpoledne
- Pouť rodin
- Zvaní na hody
- Boží tělo
- Fotbal – memoriál Radka Petříčka
- Hovoranské krojované hody
- Dětský den
- Den otevřených sklepů
- Myslivecká noc
- Orelská pouť
- Tenis – memoriál Františka Ševely
- Hasiči – memoriál Františka Zemčíka
- Loučení s prázdninami
- Kácení máje
- Drakiáda
- Orelské odpoledne plné her
- Setkání stárků
- Festival vína SVATÝ MARTIN na Hovoransku
- Martinské zpívání - vystoupení ženských pěveckých sborů
- Hovoranský bleší trh
- Rozsvěcení vánočního stromu
- Vánoční jarmark

- Vánoční koncert
- Živý betlém
- Žehnání vína

Občané jsou o všech akcích informování v obecním zpravodaji, který vychází jedenkrát za čtvrtletí – jarní, letní, podzimní a zimní, na webových stránkách obce a prostřednictvím kabelové televize a místního rozhlasu.
Ke společenským akcím je k dispozici letní tribuna se zastřešením, opraveným jevištěm a novou taneční plochou a víceúčelový areál se sociálním zázemím. Pro sportovní akce je k dispozici zrekonstruovaný areál s udržovaným hřištěm a posilovnou, v sousedství se nachází tenisové kurty a dále zrekonstruované školní hřiště.
Pro rodiny s dětmi jsou v obci vybudováno několik dětských hřišť a odpočinkových míst.

3. Hospodářství

Ekonomická situace

Dle údajů českého statistického úřadu je v obci Hovorany k datu 31.12.2018 zaregistrováno

486 podnikatelských subjektů podle převažující činnosti, z toho podniků se zjištěnou aktivitou je 248.

Název obce	Kód obce	Ekonomické subjekty celkem	v tom					Okres	Správní obvod obce s rozšířenou působností
			právnické osoby celkem	z toho obchodní společnosti	fyzické osoby celkem	z toho			
						živnostníci	zemědělští podnikatelé		
Hovorany	586170	486	57	28	429	374	37	Hodonín	Kyjov

Okomentoval(a): [P3]: nerozumím tabulce, jde o řadu několika let? stačí nechat poslední rok (2018), ostatní smažte

Zdroj: ČSÚ

	Registrované podniky	Podniky se zjištěnou aktivitou
Celkem	468	248
Zemědělství, lesnictví, rybářství	43	28
Průmysl celkem	63	42
Stavebnictví	94	52
Velkoobchod, maloobchod; oprava a údržba motorových vozidel	104	35
Doprava a skladování	10	5
Ubytování, stravování, pohostinství	23	11
Informační a komunikační činnosti	8	8
Peněžnictví a pojišťovnictví	9	0
Činnosti v oblasti nemovitostí	2	1
Profesní, vědecké a technické činnosti	23	16
Administrativní a podpůrné činnosti	4	3
Veřejná správa a obrana, povinné sociální zabezpečení	3	3
Vzdělávání	3	2
Zdravotní a sociální péče	2	2
Kulturní, zábavní a rekreační činnosti	6	2
Ostatní činnosti	60	34

Z celkového počtu podnikatelských subjektů se zjištěnou aktivitou – 248, činí 218 fyzické osoby a 30 právnické osoby.

Nejvýznamnější podnikatelské subjekty v obci:

- EJM Tureček – elektro
- Libor Ševela – VODO TOPO
- ZEMAS Archlebov
- Horákova farma Čejč

- Rodinné vinařství Grmolec,
- Vinařství Machalínek,
- Jiří GAZAŇ Vinařství
- Vinařství FASORA a synové,
- WEINEX - Tomáš Lochman
- RIKFER
- Masozávod Zahrádka
- Mikrosvín Bzenec

Komerční služby v obci – kadeřnictví, COOP Jednota, večerka, kosmetika, rehabilitace, masáže, nehty, pedikúra, výroba a prodej oděvů, zednické služby, malířství – natěračství, stolařství – truhlářství, instalatérství, autoservisy, jatka, výrobna a prodejna masa a uzenin, benzinka, kovářství, pěstitelská pálenice, půjčovna svatebních a slavnostních oděvů.

Cestovní ruch

V posledních letech došlo k velkému rozmachu domácí turistiky zejména cykloturistiky v celém Jihomoravském kraji. Obec Hovorany jsou součástí Mutěnické vinařské stezky a jako celé Slovácko se mohou hovoranští pochlubit vysoce kvalitními víny, krásnými kroji a folklorními tradicemi. U obce se nalézá přírodní rezervace Hovoranské louky.

Turistická infrastruktura – ubytování, restaurace, infocentrum, půjčovny

Restaurace – v Hovoranech se nachází několik restaurací – Hovoranský hostinec, hospůdka U Fugase, restaurace Fontána, hospůdka Kantééna.

Ubytování je v Hovoranech možné převážné v penzionech a soukromých ubytovacích kapacitách např. penzion Harmonie, penzion Orion, penzion v rodinném vinařství Grmolec, penzion U sklepů, ubytování Šimková, Vinařství Machalínek, Ubytování Budík Blahoslav, Penzion U Tomáša, Ubytování ve sklípku v Hovoranech. Většina ubytovacích kapacit je zaměřena na vinařskou turistiku či cykloturistiku.

V Hovoranech se nenachází žádné turistické informační centrum, nachází se však ve 4 km vzdálených Šardicích na tzv. „Rezidenci“, kde je možnost získat informace o všech obcích, sdružených v mikroregionu Hovoransko.

Trh práce

Okomentoval(a): **[P4]:** doplnit data o nezaměstnanosti ze statistického úřadu za poslední 3 roky a krátce popsat

Okomentoval(a): **[HV5R4]:**

Počet obyvatel v aktivním věku obce Hovorany ke k 31.12.2019 1402 obyvatel, což činí 64,79 % všech obyvatel obce. Dle údajů z následující tabulky je zřejmé, že nezaměstnanost v obci je v porovnání s celorepublikovým průměrem, který činil za rok 2017 2,4 %, za rok2018 2,2 %, za rok 2019 2,2 % vysoká. Průměr nezaměstnanosti Jihomoravského kraje činí 3,48 % za rok 2019.

Tabulka: Podíl nezaměstnaných osob k 31.12.

Obec Hovorany		2017		2018		2019	
		Počet	Podíl v %	Počet	Podíl v %	Počet	Podíl v %
Počet nezaměstnaných osob	Celkem	76	5,44	52	3,71	58	4,14
Počet Nezaměstnaných osob	Muži	42		27		32	
	Ženy	34	4,86	25	3,56	26	3,71

Shrnutí kapitoly hospodářství

V obci aktivně působí 248 subjektů, z toho je většina OSVČ – 218 subjektů. Většina podniků působících v obci patří do kategorie malých zaměstnavatelů. Komerční služby základní vybavenosti i turistického ruchu jsou v obci velmi dobře zajištěny. Za prací občané většinou dojíždějí do Hodonína, Kyjova, a popř. Brna. Obec plní spíše funkci obytnou.

Obec se aktivně zapojuje do programu veřejně prospěšných prací, za poslední roky se jedná zhruba o 3 pracovníky ročně, dle možností Úřadu práce Hodonín.

4. Infrastruktura

Technická infrastruktura

Obec má veřejný vodovod pro zásobování občanů pitnou vodou. Majitelem a provozovatelem vodovodu je společnost Vodovody a kanalizace Hodonín a.s., která pravidelně kontroluje jak kvalitu vody, tak technický stav vodovodu.

Obec Hovorany je kompletně odkanalizována, odpadní vody jsou odváděny na společnou ČOV v Místříně, která je ve vlastnictví DSO ČOV Mistřín. Dobrovolný svazek obcí je tvořen obcemi Hovorany, Šardice, Svatobořice-Mistřín. Kanalizace a ČOV je provozována společností Vodovody a kanalizace Hodonín, a.s.

Obec je plynofikována, elektrifikována, domácnosti mají připojení na internet vzduchem – zajišťováno společnostmi NEOS, INTERNE – XT, Datasystem XTRO, O2, T Mobil, a kabelový kanál (od roku 2006 zajišťuje provoz kabelové televize v obci společnost HC KABEL, s.r.o, která vznikla 50% majetkovou účastí Obce Čejč a 50% majetkovou účastí Obce Hovorany.)

Obec má vybudovaný Sběrný dvůr odpadů, MEGAWASTE, spol. s r.o. odvoz a likvikace komunálního odpadu. Obec si vysoutěžila poskytovatele sama.

Obec je součástí DSO Severovýchod, která založila společnost EKOR. Zpětný odběr odpadů je zajišťován pomocí systému EKO – KOM.

Obec provozuje VO a místní rozhlas.

Dopravní infrastruktura

Dopravní napojení obce na krajské město Brno je možné několika způsoby:

a) trasa směr Brno po silnici II třídy č. 380, cca 47 km

b) po silnici č. II/422 přes Čejkovice a Velké Bílovice na dálnici D2

c) rychlostní komunikaci č. 54 směr Brno s napojením v Žarošicích, vzdáleným přibližně 15 km, která se dále napojuje na E50. Délka této trasy je cca 52 km.

V obci se nenachází železnice. Nejbližší železniční stanice jsou v Čejči a v Kyjově. Kyjovem prochází trať Brno – Staré Město u Uherského Hradiště. Stanicí v Čejči prochází trať Hodonín – Zaječí, kdy v Zaječí je možný přestup směr Brno – Břeclav.

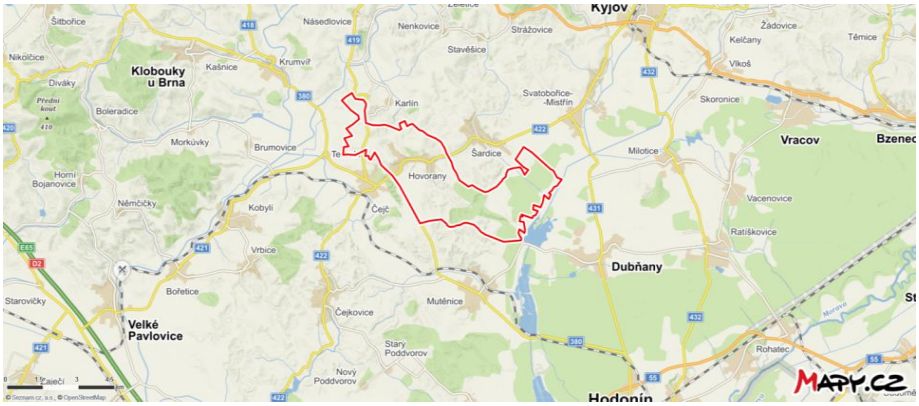

Obcí Hovorany prochází silnice II/422, která je hlavním tahem přes obec ve směru Čejč - (ve směru od Brna, Břeclavi a Mikulova) Kyjov. Tato silnice je v majetku Jihomoravského kraje a ve správě Správy a údržby silnic JMK. Tato silnice je velmi vytížená, čemuž odpovídá její stav v obci a v jižní části katastru vede silnice II/380. Podle celostátního sčítání dopravy projelo v roce 2010 po silnici II/422 v průměru 2 822 vozidel denně (z toho 2 275 osobních, 492 těžkých nákladních a 55 jednostopých motorových vozidel). Po silnici II/380 mezi Hovorany a Čejčí projelo za 24 hodin úhrnem 5 342 vozidel (z toho 4 133 osobních, 1 153 těžkých nákladních a 56 jednostopých motorových vozidel). Silnicí II/380 mezi Hovorany a Mutěnicemi denně projelo 3 619 vozidel.[10] Okrajem katastru rovněž prochází silnice II/419 směr Žarošice.

Ostatní komunikace jsou místní v majetku obce, která je spravuje a udržuje, a jsou v dobrém nebo uspokojivém stavu, opravy probíhají průběžně. Celková délka místních komunikací v intravilánu obce je 9 805 m.

Dále obec vlastní a udržuje obslužné a účelové komunikace, které slouží ke spojení jednotlivých nemovitostí pro potřeby jejich vlastníků nebo ke spojení těchto nemovitostí s ostatními pozemními komunikacemi, případně k přístupu k obhospodařovaným zemědělským a lesnickým pozemkům.

Obci chybí pasport komunikací se zatříděním a posouzením stavu komunikací, který by byl výchozím prvkem pro plánování oprav.

Cyklostezky (komunikace pro cyklisty, se zpevněným povrchem)

Obec spolu s obcí Šardice vybudovala zpevněnou cyklostezku, spojující tyto dvě obce, vedoucí souběžně s komunikací II/422 směrem na Kyjov. Tato cyklostezka je oddělena od silniční dopravy zeleným pásem. Celková délka cyklostezky je 1 891 m, z toho v katastru obce Hovorany je celkem 803 m.

Cyklotrasy:

Okomentoval(a): [P6]: doplnit mapu, podobně jako výše u komunikací

Okomentoval(a): [HV7R6]:

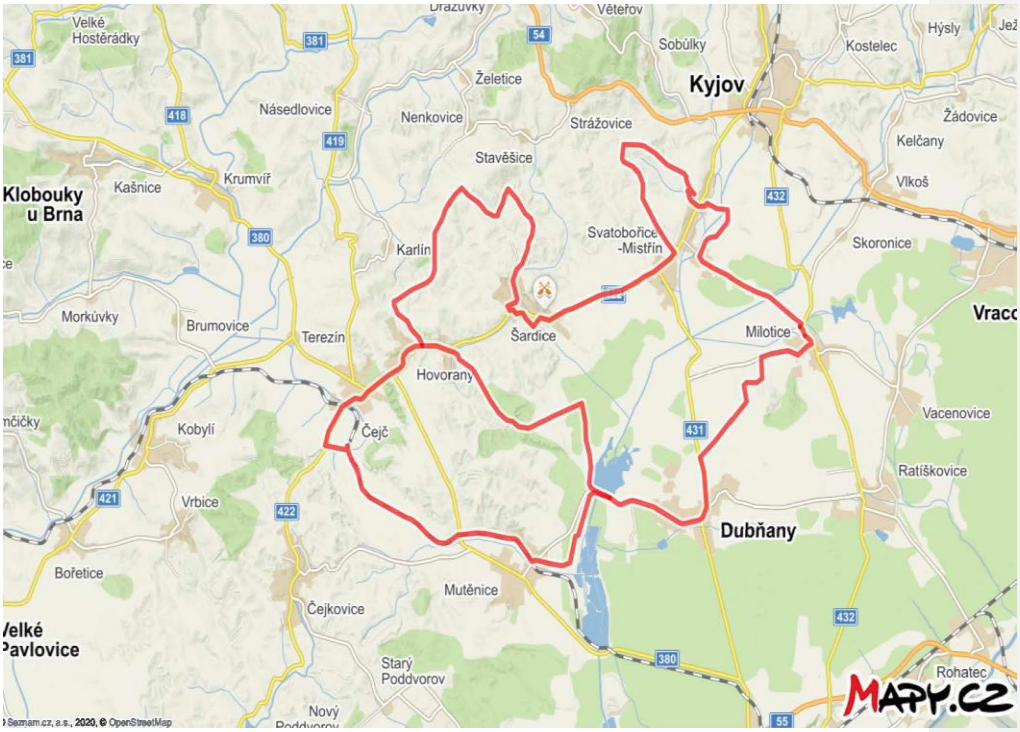

Obcí procházejí dvě značené cyklistické trasy, Mutěnická a Kyjovská, které jsou součástí Moravských vinařských stezek.

Parkování v obci se jeví jako dostačující. Praková stání jsou vybudována u zdravotního střediska, nákupního střediska, u školy a mateřské školy, u hřbitova. Další parkování je možné v plochách silniční dopravy podél obce, ve středu obce apod.

Dopravní obslužnost

Obec Hovorany je zapojena do IDS Jihomoravského kraje. S okolím má obec autobusové spojení linkami Kyjov–Čejč a Brno–Hodonín. V obci je pět autobusových zastávek (důl, kostel, škola, zdravotní středisko a rozcestí). Ze sousední Čejče je železniční spojení do Hodonína po trati č. 255.

Autobusová doprava je zajišťována společnostmi ČSAD Kyjov BUS a.s., Vydos BUS a.s., a BORS BUS s.r.o.

Spojení ve směru na Hodonín každou půlhodinu v dopravní špičce, v intervalu 1 – 2 hodiny mimo špičku.

Doprava do Kyjova (přibližně 20 minut, každou hodinu) a Čejče (přibližně 5 minut, každou půlhodinu.)

Spojení do Brna

Doba dopravy autobusem do Brna je zhruba 1 hodinu a 15 minut bez přesedání. Spoje jezdí každou půlhodinu ve špičce, každou celou hodinu mimo špičku, první spoj je ve 4.07 hodin ráno, poslední ve 20.45 hodin večer v pracovní dny, každé 2 hodiny mimo pracovní dny.

Kvalita spojení i četnost spojů se jeví jako dostatečná, jediným zmiňovaným nedostatkem je úroveň a kapacita čekáren na zastávkách.

5. Vybavenost

Obec Hovorany patří mezi obce nad 2000 obyvatel s velmi vysokou základní občanskou vybaveností. V obci jsou zajištěny veškeré standardní služby – obecní úřad, poštovní úřad, knihovna, kulturní dům – sokolovna, několik sportovišť, standardní zdravotní péče, lékárna, farní úřad, hřbitov, síť základních prodejen.

Bydlení

Urbanistickou strukturu obce tvoří především rodinné domy se sedlovou střechou, jedno a dvoupatrové, popř. s využitým podkrovím.

- V obci Hovorany je k letošnímu roku vedeno 640 rodinných domů obydlených a 39 neobydlených. K poslednímu sčítání domů a bytů v roce 2011 to bylo 677 domů celkem, z toho 637 domů s jedním bytem.
- K poslednímu sčítání lidu, domů a bytů bylo v obci Hovorany evidováno 726 bytů, z toho 15 v bytových domech, 708 v rodinných domech a 3 v ostatních budovách.

  Nárust počtu dokončených bytů v posledních 8 letech je zřejmý z následující tabulky.

Počet dokončených bytů v letech:										
2009	2010	2011	2012	2013	2014	2015	2016	2017	2018	2019
5	3	5	4	9	3	1	3	6	3	3
Z toho byty v rodinných domech										
5	3	5	4	9	3	1	3	6	3	3

- Dle údajů ze SLDB 2011 se nacházelo 586 bytů z celkového bytového fondu v osobním vlastnictví fyzických osob. V obci nejsou bytová družstva. Ve vlastnictví sdružení vlastníků bytových domů bylo 64 bytů, obec k roku 2011 vlastnila 2 byty. V současné době je v rámci dotačního programu Pečovatelský byt Ministerstva pro místní rozvoj ČR vybudováno 21 malometrážních bytů, určených pro seniory nebo hendikepované osoby. Tyto byty budou sloužit jako nájemní bydlení a zůstanou ve vlastnictví Obce Hovorany.
- Naprostá většina domů a bytů je vytápěna plynem (544 bytů), část elektřinou - 28 bytů, zbytek bytového fondu pomocí tuhých paliv.
- Stáří bytového fondu je zřejmé z níže uvedené tabulky:

Do roku 1919	6
1970 - 1980	127
2001 - 2011	46
2011-2019	32

Počet bytů v bytových domech 16 /Neobydlených 0

Počet obecních bytů 2 = pronájem 2 rodinných domů ve vlastnictví obce.

Mezi lety 2012-2018 se jedná o byty v rodinných domech.

Zájem o byty

Obec Hovorany eviduje ze strany svých občanů i obyvatel jiných obcí výrazně vyšší zájem o plochy pro výstavbu rodinných domů. Co se týče nájemního bydlení a zájmu o byty, obec prováděla v roce 2018 dotazníkové šetření zájmu a bydlení v bytovém domě pro seniory. Na základě tohoto šetření byl identifikován zájem ze strany budoucích nájemníků zejména z důvodu fyzické a finanční nedostatečnosti zejména z důvodu věku a zdravotního stavu.

Obec zároveň eviduje ze strany mladých rodin zájem o výstavbu rodinných domů, proto připravuje plochy pro bytovou výstavbu.

Domy pro rekreaci

V obci Hovorany se rovněž rozvíjí turistická infrastruktura a začínají vznikat rekreační objekty.

K rekreaci slouží většinou objekty vinných sklepů.

Rodinné domy se na chalupy mění pouze minimálně.

Školství a vzdělávání

Obec Hovorany má mateřskou školu a základní školu pro 1. – 9. třídu s názvem Základní škola T. G. Masaryka a Mateřská škola, Hovorany, příspěvková organizace.

Ve školním roce 2019/2020 navštěvovalo základní školu celkem 249 žáků z Hovoran a spádových obcí Čejč, Terezín a Karlín a jiných.

Pedagogický sbor ZŠ tvoří 21 učitelů a 3 vychovatelky školní družiny, 3 asistenti pedagoga, pedagogický sbor MŠ tvoří 7 učitelů, dále 1 chůva a 1 asistent pedagoga, provozních pracovníků je celkem 13. Škola je bezbariérová.

Součásti školy:

- základní škola
- školní družina
- mateřská škola
- školní jídelna

Tradiční aktivity základní školy

- společné zahájení školního roku, přivítání nových žáků s účastí starosty obce a představitelů církví
- společné schůzky rodičů
- školní akademie pro rodiče
- školní ples se slavnostním předtančením žáků 9. ročníku
- pořádání výstav ve výstavní místnosti školy
- účast na sportovních soutěžích pořádaných asociací školních sportovních klubů
- vybíjená
- stolní tenis
- basketbal
- nohejbal

- florbal
- malá kopaná
- halová kopaná - Mc Donald's Cup - Coca - cola Cup
- účast v okresních soutěžích a olympiádách

- Bible a my
- Zeměpisná olympiáda
- Chemická olympiáda
- Fyzikální olympiáda
- Matematická olympiáda
- Pythagoriáda
- Korchem
- Recitační soutěž
- Olympiáda v českém jazyce
- Olympiáda v anglickém jazyce
- Dějepisná olympiáda
- Skřivánci ze Slovácka
- Dopravní soutěž mladých cyklistů

Aktivity školy s okresním nebo krajským přesahem:

- škola zasílá výtvarné práce žáků na různé soutěže a přehlídky
- učitelé organizují celoroční soutěž pro všechny žáky 2. stupně Vědomostní maraton
- sběr starého papíru
- zapojení do projektů Policie ČR - Ajax, prevence kriminality
- pravidelné příspěvky žáků i učitelů do Zpravodaje Obecního úřadu Hovorany
- organizace besed a programů ve spolupráci s Centrem volného času Charity Hodonín pro prevenci zneužívání drog
- divadelní představení v hudebně
- Mikulášskou nadílku, vánoční besídky
- sportovní olympijský den se ZŠ Šardice
- školní výlety a exkurze
- setkání s bývalými pracovníky školy
- prohlídky školy při setkání bývalých absolventů školy
- společné fotografování jednotlivých tříd
- rozloučení s vycházejícími žáky

Zdravotnictví

Zdravotnická dostupnost v obci je velmi dobrá. V obci se nachází zdravotní středisko, kde ordinuje dětská lékařka, obvodní lékařka, zubní lékař a gynekoložka (2 x týdně), výdejna léků, dentální hygiena. Tito lékaři ordinují denně. Za ostatními lékařskými specialisty je nutno dojíždět do spádových měst Kyjova, popř. do Hodonína nebo Brna. Spádovou nemocnicí pro občany Hovoran je Nemocnice Kyjov.

Veřejná doprava v integrovaném systému je dobrá a četnost spojů do spádových oblastí je dostačující.

Zdravotnická záchranná služba vyjíždí k případům v obci ze základny v Kyjově/Hodoníně.

Sociální péče

S ohledem na velikost obce a její možnosti se Obec Hovorany zabývá především základní péči ohrožené skupiny obyvatel, jako jsou senioři, zdravotně postižení, apod. formou výstavby bytů. V současné době bylo dokončeno 21 bezbariérových bytů pro seniory a osoby se sníženou schopností pohybu a orientace v centru obce.

Dále mohou občané využívat Pečovatelskou službu, která je obec zajišťována pomocí Charity Hodonín, Charitní pečovatelskou službou Šardice, na jejímž financování se obec podílí. Dále je možno využit také služeb organizací Domovinka nebo Homedica Hodonín.

V možnostech obce není poskytovat více specializované služby pro osoby těžce zdravotně postižené. Spádovými organizacemi dle typu postižení jsou:

Stacionář Klobouky pro dospělé uživatele, pro děti je stacionář v Morkůvkách.

Denní stacionář Vlaštovka v Hodoníně, který poskytuje služby pro postižené děti.

Pro trvalé ubytování Horizont Kyjov.

Pro seniory, kteří nejsou schopni z důvodu věku nebo zdravotního stavu, a větší ztráty soběstačnosti zůstat ve svých domovech, popř. v domě pro seniory v Hovoranech, slouží Domov pro seniory v Kyjově a v Hodoníně, kde jsou více specializovaná zařízení, schopná poskytnou denní péči v potřebném rozsahu.

Obec Hovorany se zabývá zlepšením podmínek pro každodenní život seniorů v obci zejména, zejména udržením maximálního počtu občanské vybavenosti a služeb přímo v obci, zřizováním bezbariérových přístupů do veřejných prostor apod.

Kultura

Kulturní život v obci je velmi bohatý. Koná se zde mnoho kulturních akcí jako plesy – předtančení, beseda, fašank, čarodějnice – filipojakubská noc, tradiční velikonoční svátky včetně vyškrabávání a zdobení velikonočních kraslic, dále pochod slováckým vinohradem, který pořádají hovoranští vinaři, otevřené sklepy, pětidenní krojové hody, Dožínkový průvod poděkování za úrodu ke kapli sv. Rocha.

Další kulturní akce s konají na letním Areálu u hřiště, kde pořádá Myslivecký spolek mysliveckou noc, cca v polovině prázdnin, dále pak akce místních pěveckých sborů – „ještě byly štyry týdně do hodů“, vystoupení na Slováckém roku v Kyjově, Svatý Martin na Hovoransku, Martinské zpívání hovoranských sborů.Orelská jednota Hovorany pořádá na svátek Sv. Václava - Orelské odpoledne plné her. žehnání vína a živý betlém. V obci fungují také kostelní sbory, dětská schola a velký kostelní sbor.

Obec Hovorany pořádá na výročí sametové revoluce lampionový průvod „Sametové lampiony“.

Komise pro muzejní činnost zřídila v domě č.p. 44 muzeum, kde se pořádají různé výstavy, fašaňk, vánoční jarmark.

Nový rok zahajuje tradičně Novoroční ohňostroj.

Seznam kulturních akcí je možné nalézt na obecním webu, a ve zpravodaji.

Živý folklor

Právě tradice a folklor mají v Hovoranech hluboké kořeny. Jedná se například o malování slováckých ornamentů pískem, a údržba krojů, popřípadě výrobou nových součástí. Krásný tradiční lidový kroj, bohatý na výšivky, oblékají v Hovoranech všechny generace jak při slavnostech církevních tak lidových. Řada lidí v obci se lidové tradici a folkloru věnuje pravidelně, v obci působí řada cimbálových muzika, dechová hudba, pěvecké sbory a taneční soubory pro děti i dospělé.

Mezi nejznámější kulturní svátek obce patří první neděle po svátku svatého Jana Křtitele, což jsou krojované letní hody s průvodem obcí pro stárky a hodové právo ke starostovi obce.

Svátek začíná již v pátek stavěním máje, v sobotu se koná taneční zábava, v neděli dopoledne se v kostele slouží hodová mše svatá, odpoledne jde průvod obcí a tančí se pod májů. V pondělí hodové veselí pokračuje odpolední zábavou a v úterý hody končí večerní zábavou.

Lidový kroj

Hovoranský kroj má několik variant. Jednodušší pracovní, pak svátečný zdobný tzv. parádní. Jde o velmi zdobný, drahá a na údržbu náročný sváteční kroj.

Hodovní zábavy se v krojích účastní děti, starší děti, mládež zhruba od 15 let jako chasa, ženatí muži a vdané ženy.

Hovoranský kroj se řadí do skupiny krojů „jihokyjovských“. Přestože stejný kroj se nosí v okolních obcích Šardicích, Čejči, Terezíně a Karlíně, v každé obci se trošku liší a každý z uvedených obcí má na kroji svá specifika. Kroje svobodných chlapců a děvčat se drobně liší od krojů ženatých mužů a vdaných žen.

Slavnostní kroj ženský:

Popis tohoto kroje sleduje přibližně postup oblékání slavnostního kroje, začíná se od nohou. Nosí se černé hladké punčochy a na nich vysoké černé faldovačky přes lýtko, pod kolena, ve spodní části vyšité barevnými nitěmi, užší podpatky mají mosazné podkovky. Základním oblečením je krátká bílá plátěná košile, zapínaná vepředu na několik knoflíků, zdobená na rukávech úzkou formičkou a plátěnou krajkou. Na ni se uvazuje 4 – 6 plátěných spodních sukní z bílého plátna, které jsou natvrdo naškrobené a po vyžehlení nařádkované. Jako vrchní sukně se nosí takzvaná „haraska“ z vlněného štofu. Je rumělkově červená, s vetkávanými bílými a žlutými podélnými pruhy a strojně vyšívanými bílofialovými kvítky a klásky. Délka sukně je po kolena nebo mírně nad kolena. Přes ni se uvazuje černá, bohatě vyšívaná zástěra. U svátečního kroje se nosí dvoje rukávce, spodní škrobené, vrchní vyšívané. Na rukávcích hedvábná kordulka, zdobená růžovými nařasenými stužkami, skleněnými korálky a flitry, sepnutá cípy na háček. Přes záda bílý vyšívaný obojek, přichycený pod krkem bílými vyšívanými šňůrkami splývajícími k pasu.

Kolem pasu je uvázána vyšívaná pentle sepnutá vzadu tak, aby cípy ležely na sukni.

Ozdobu hlavy tvoří dvě vrstvy. Bílý plátěný čepec vepředu zdobený vláčkovou krajkou, několika řadami skleněných perel a přišitou ručně malovanou pentličkou. Na něj se uvazuje turecký šátek ve tvaru „na rožky“ Šátky jsou většinou červené, uvázané tak, aby jejich jeden cíp splýval až na záda.

Slavnostní kroj mužský:

Základem kroje jsou soukenné nohavice, které bývaly v Hovoranech tmavomodré s černým a modrým šňůrováním. Zhruba od I. světové války se objevují nohavice výrazně červené, které v současné době u svobodných zcela převládly. Zdobí je modré šňůrování, dnes také ornament, žluté a zelené vyšívání. Vepředu kryté zapínání doplňuje bílý vyšívaný šátek. Úzký řemen je dlouhý cca 2 m a probíjen mosaznými cvoky.

Nohavice jsou zastrčeny do vysokých bot, které jsou jednoduché, černé, bez výšivek.

Při svátečních příležitostech se nosí plátěná košile s rukávy z průhledného švýcarského etamínu, širokými asi 25 cm. Jsou bohatě vyšívány až k loktům. Pokud nejsou na okrajích vyšité cangle, jsou rukávy lemovány vláčkovou krajkou. Tato košile se zapíná na knoflíky a na ni se pod límeček z plátěné krajky uvazuje růžová brokátová mašle s třásněmi. Přes košili se obléká kordulka z bílého hedvábí délky asi 5 cm nad pas, na zádech s vyšívaným ornamentem, vpředu sepnutá pentlí, která splývá ke kolenům.



Sport a volnočasové aktivity

Sportovní zázemí v obci je na velmi dobré úrovni. Je zabezpečeno dvěma fotbalovými hřišti, dvěma tenisovými kurty, školní tělocvičnou a víceúčelovým sportovním areálem.

Pro rodiny s malými dětmi jsou nově vybudována nová dětská hřiště a odpočinková místa.

Podíváme-li se zpět do kapitoly „Spolková činnost v obci“ je zřejmé, že výchova dětí a mládeže a volnočasové aktivity dospělých jsou zaměřeny zejména na sport, životní prostředí a folklor.

Orel – petangový turnaj

GOGO – letní tenisová škola, memoriál Fr. Ševely – tenis

FK Hovorany – memoriál Radka Petříčka – fotbalový turnaj

6. Životní prostředí

Stav životního prostředí

Okomentoval(a): [P8]: sem vložit to rozdělení katastru z kapitoly 1 a klidně znovu i ten popis půdy fauny a flory apod.

Geomorfologicky spadá Obec Hovorany do geomorfologického celku Šardické pahorkatiny, která je geologicky velmi rozmanitá. Pro krajinný ráz je charakteristický mírně zvlněný reliéf s četnými plošinami, široce zaoblenými hřbety a mělkými rozevřenými údolími úvalovitého a neckovitého profilu, z nichž některá jsou suchá, časté jsou úpady. V nevelkých tektonických prolomech vznikaly lignitové sloje.
Sama Obec Hovorany leží v široce rozevřeném údolí podél komunikace II/422, v nadmořské výšce 193 m.n.m (Balt po vyrovnání). Nejvyšším místem v katastru Hovoran je vrch Karlák, s nadmořskou výškou 281 m.n.m., dále Špičák, Dubňanská hora, Hájek, Orlový kopec. Výška se pohybuje okolo 250 m.n.m.
Z geologického hlediska jsou tyto útvary tvořeny převážně panonskými a sarmatskými jíly a písky, časté jsou sprašové překryvy.

Půda

Převládajícím půdním typem v zájmovém území jsou černozemě, a to černozem typická i degradovaná. Ostrůvkovitě se vyskytují i ilimerizované půdy, hnědé půdy podzolované a hnědé půdy kyselé. V nivách toků jsou zastoupeny půdy karbonátové a lužní půdy typické. Většinou se jedná o půdy hluboké, zrnitostně těžké (hlinité až jílovito – hlinité), pouze ostrůvkovitě se vyskytují zrnitostně lehčí půdy (hlinito – písčité). Z hlediska obsahu živin převládají minerálně dobře zásobené půdy, na jižních svazích vysychavé.

Voda

Katastrálním územím obce Hovorany protéká Hovoranský potok, který pramení jižně od obce v lokalitě nazvané „Kopce“ a napájí zdejší rybník. Dále protéká severovýchodním směrem k Šardicím, kde se vlévá do Šardického potoka, který je dále pravostranným přítokem řeky Kyjovky. Území je součástí povodí Dunaje.
V lokalitě se nenachází žádná CHOPAV, nejsou zde umístěny žádné objekty pro jímání podzemní vody.

Fauna a flora

V katastru obce Hovorany se nachází ptačí oblast Hovoransko – Čejkovicko a také navržené evropsky významné lokality Věteřovská vrchovina, Na Adamcích, Louky pod Kumstátem, Zápověď u Karlína, lokalita Jezovídka, Hovoranské louky, Hovoranský hájek. Nejvýznamnějším krajinným prvkem jsou Hovoranské louky, které se nacházejí severně od obce Hovorany poblíž viniční trati. Je to jeden z nejcennějších a nejrozsáhlejších komplexů stepních luk na jižní Moravě. Jedná se o bezlesé, svažité území o výměře cca 10,5 ha. Ve východní části je malý lesík s dřevinami, jako jasan ztepilý a akát. Na okraji svažitého území s významnou krajinářskou hodnotou se vyskytuje řada vzácných rostlin a živočichů.

Půdní fond

Celková katastrální výměra obce činí 2099,46 ha, z toho 52 % činí orná půda. Vzhledem ke zvlněnému reliéfu krajiny je zemědělská produkce málo diversifikovaná, se zaměřením na pěstování obilovin a řepky. Významnější výměry katastru pak zaujímají lesy, vinice a ostatní plochy.

Tabulka: Druhy pozemků v ha, porovnání mezi lety 1998 a 2018.

Katastrální území Hovorany		
Druh pozemků (ha)	Stav k:	
	31.12.1998	31.12.2018
Celková výměra	2099,46	2099,46
lOrná půda	1157,4	1110,24
Chmelnice	0	0
Vinice	141,6	174,17
Zahrada	28,4	29,23
Ovocný sad	99,1	27,05
Trvalý travní porost	93,8	53,46
Lesní pozemek	417,3	417,72
Vodní plocha	4	8,8
Zastavěná plocha a nádvoří	42,7	38,98
Ostatní plocha	114,8	239,82

Zdroj: KÚ, Obec Hovorany

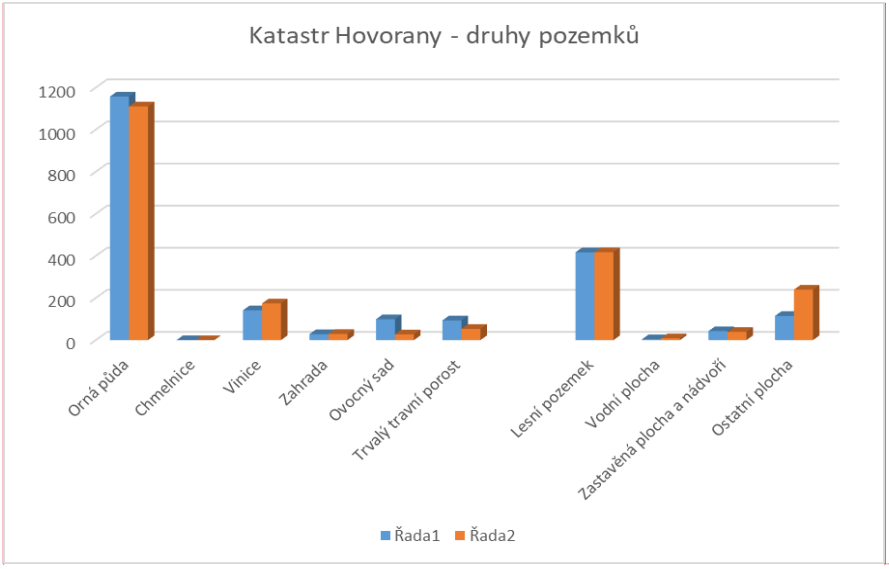

Porovnáním druhu pozemků a jejich změn výměry v období 1998 a 2018 v katastru lze za signifikantní považovat nárust ostatní plochy a výrazný pokles výměry ovocných sadů.

Okomentoval(a): [P9]: přenést do kapitoly 6, tady ne

Okomentoval(a): [P10]: přenést do kapitoly 6, opravit názvy řad (roky 1998 a 2018), takto není zřejmé co graf znázorňuje

Okomentoval(a): [P11]: dtto

Viniční katastr je rozdělen na šest viničních tratí: Díly za vinohrady, Staré hory, Podvinohradí, Dolní padělky, Zadní díly a Hovoransko.

Obec identifikuje v katastru následující problémy:

- sucho
- vodní a větrná eroze
- propady půdy po důlní činnosti
- ovzduší – zvýšená prašnost související s větrnou erozí a velkou intenzitou dopravy
- ekologická zátěž - Brownfield – bývalé JZD, pozemky ve vlastnictví obce cca 90 %, stavby ve vlastnictví ZEMAS. Ekologickou zátěž pak představují stará hnojiva, močůvka – hnojiště, jímky, stav budov technicky nevyhovující. Obec zvažuje vyčištění a sanaci pozemku a následně zástavbu rodinnými domy a nerušícími provozovny
- z hlediska životního prostředí intravilánu je problémem také velká frekvence nákladní dopravy prašnost, hluk dopravy kolem hlavní cesty. Částečným řešením se jeví rekonstrukce vozovky – tichá a omezení dopravy na st. silnici II. třídy.

Komplexní pozemkové úpravy v obci byly dokončeny. Jejich účelem je prostorově a funkčně uspořádat pozemky v katastru obce a zabezpečit tak přístupnost, využití a vyrovnání hranic pozemků, aby se vytvořily podmínky pro racionální hospodaření vlastníků půdy. Součástí KPÚ jsou také plány společných zařízení, které vymezují plochy posilující další funkce krajiny, jako prostupnost mimo silnice, výsadby skupinové, liniové či soliterní zeleně či opatření ke zlepšení vodního režimu krajiny.

V rámci ÚP obce Hovorany a na základě komplexních pozemkových úprav, které vyčleňují potřebné plochy pro realizaci příslušných opatření.

Územní systém ekologické stability

Regionální:

Dle platného ÚPD je v obci Hovorany navržen v souladu s Generelem ÚSES JMK jedna větev nadregionálního biokoridoru RBK 104, který reprezentuje lesní společenstva vátých písků, dále regionální biocentrum v cenném lesním celku u Jarohněvicekého rybníka RBC 231 **Nad Jarohněvickým rybníkem.** Navíc bylo ponecháno RBC 12 **Díly za rybníkem,** které je situováno na levém břehu Šardického potoka.

Lokální:

Na lokální úrovni ÚSES bylo vymezeno celkem 9 biocenter, 14 biokoridorů a 68 plošných interakčních prvků.

Lokální biocentra

- LBC 1 Úlehle – při hranici s k.ú. Terezín, reprezentující pestrá luční společenstva
- LBC 2 Prostřední louky - lesní a bylinná společenstva – nutno koordinovat se správci sítí VTL Plynovodu a TS Čejč
- LBC 3 Hovoranské louky – jsou významnou lokalitou NATURA 2000 – biocentrum je funkční

- LBC 4 Podvinohradí – u arálu firmy ZEMAS, a.s., ne zcela funkční
- LBC 5 Kačinec a Zelniska – u Šardického potoka, nivní charakter
- LBC 6 Hájek Obora – biocentrum je lokalizováno v severní části lesního komplexu Hovoranský hájek, který je chráněn jako evropsky významná lokalita NATURA 2000, s výskytem vzácného Roháče obecného, a řadou vzácných a ohrožených rostlin
- LBC 7 – Žlebové padělky – navazuje na arál střelnice, biocentrum je částečně funkční
- LBC 8 – Za Dráty - je vloženo do RBK 104
- LBC 9 Zadní hájky je vloženo do RBK 104

Lokální biokoridory

Územní plán vymezuje celkem 14 lokálních biokoridorů převážně lučního, lesního nebo kombinovaného charakteru (pouze biokoridor LBK 9 je trasován po Šardickém potoce a reprezentuje vodní, nebo vodou ovlivněná společenstva).

Platné pozemkové úpravy stanovily také komplexní systém protierozních biotechnických, technických, agrotechnických a organizačních opatření, přičemž byl kladen důraz na návaznost a soulad prvků protierozních opatření a prvků protipovodňové ochrany území.

Jako prvky protierozní a protipovodňové ochrany byla navržena tato opatření:

- vyloučení erozně nebezpečných plodin, trvalé zatravnění
- zasakovací pásy, protierozní meze, příkopy
- rekonstrukce stávajícího rybníku, ochranné nádrže

Platný územní plán stanovuje zároveň plochy pro retenci dešťových vod (suché poldry v souladu s navrženými KPÚ následovně:

- N 01 Dolní padělky
- N 06 Dlouhé noviny
- N 10 Zadní díly

V souladu s platnými dokumenty Obec Hovorany navržený opatření postupně realizuje. Byl zrealizován LBC 5 a dvě z navržených nádrží, pro poslední nádrž je vydáno stavební povolení.

7. Správa obce

Obecní úřad a kompetence obce

Obec Hovorany je samostatným územně samosprávným celkem nevykonává funkci pověřeného obecního úřadu ani obce s rozšířenou působností, patří do ORP Kyjov.

Obec Hovorany nevykonává pro jiné obce žádné správní činnosti, zabezpečuje pouze vlastní správní obvod. Povinnosti vyplývající se zákona o obcích č.128/2000 Sb. v platném znění.

Obecní úřad Hovorany v současnosti zaměstnává na plný úvazek 8 osob a to:

- Uvolněný starosta obce
- Uvolněný místostarosta obce
- Účetní
- Správce majetku
- matrikář - matrika, podatelna, evidence obyvatelstva, pokladna, Czech point
- administrativní pracovnice
- mzdová účetní
- odpady, správce sběrného dvora
- uklízečka

Dále jsou zaměstnanci obce provozní pracovníci – 5 osob + 1 VPP, kteří pracují jako technické služby obce.

Zřizované organizace:

- Základní škola T. G. Masaryka a Mateřská škola, Hovorany, příspěvková organizace
- Jednotka Sboru dobrovolných hasičů Obce Hovorany
- Knihovna Hovorany

Hospodaření a majetek obce

Bilance rozpočtového hospodaření v posledních 5 letech

Obec Hovorany vykazuje dlouhodobě kladné zůstatky na účtech a kladné výsledky hospodaření. Při tvorbě rozpočtu vychází z dostatečných finanční zdrojů, z toho důvodu pak plánovaný rozpočet bývá deficitní. Je třeba tyto rozpočty ale porovnat se skutečných plnění rozpočtů, ze kterých vyplývá, že skutečné plnění je přebytkové a obec disponuje dostatečně velkou finanční rezervou pro případné nutné investice – viz tabulka níže.

	2016		2017		2018		2019		2020	
	Příjmy	Výdaje	Příjmy	Výdaje	Příjmy	Výdaje	Příjmy	Výdaje	Příjmy	Výdaje
Plán	33 994 700	40247400	30 991 000	46 341 600	49200200	66155900	32 117 400	86 565 100	38 083 200	78 969 800
		-6252700		-15 350600				54 447 700		40 886 600
Skutečnost	36877123	25200070	34 703 349	21 439 409,15	49026177,39	43061597,58	neuzavřeno			
	11 677 053 ,99		13 263 940, 36		5964579,81					

Zůstatek na účtu k 31.12.2016 : 40 577 702,99 Kč
Zůstatek na účtu k 31.12.2017 : 53 862 253,72 Kč
Zůstatek na účtu k 31.12.2018 : 59 804 704,93 Kč

Získané nenárokové dotace v posledních 5 letech:

2016		
Úřad práce – dotace na VPP	-	495 843,00 Kč
JMK Brno – Územní plán	-	144 000,00 Kč
ROP JV – Úprava návsi v Hovoranech	-	5 294 973,46 Kč
JMK Brno – oprava čerpadla pro JSDH	-	50 000,00 Kč
Všeobecná pokladní správa – volby	-	36 989,00 Kč
JMK Brno – poskytování bezplatné stravy	-	12 667,20 Kč
MV ČR – výdaje JSDH	-	10 863,00 Kč
Celkem dotace		6 045 335,66 Kč
2017		
Úřad práce – dotace VPP		28 000,00 Kč
Úřad práce – dotace VPP		311 282,00 Kč
JMK Brno – dotace na vybavení JSDH		100 000,00 Kč
MŠMT ČR – průtok dotace pro ZŠ a MŠ		633 233,80 Kč
MZE ČR – lesní hospodářský plán		21 901,00 Kč
Všeobecná pokladní správa - volby do PS PČR		32 505,00 Kč
JMK Brno – poskytování bezplatné stravy ZŠ		11 110,05 Kč
MV ČR – výdaje na provoz JSDH		19 231,00 Kč
Celkem investiční dotace		1 158 242,85 Kč
Neinvestiční dotace ze SR celkem		651 900,00 Kč
2018		
Úřad práce – dotace VPP		112 058,00 Kč
Úřad práce – dotace VPP		86 939,00 Kč
MV ČR – dotace na výdaje JSDH		12 084,00 Kč
MMR ČR – B.J. 20 PB – PČB Hovorany		12 000 000,00 Kč
MŠMT ČR – průtok dotace pro ZŠ a MŠ		422 149,20 Kč
Všeobecná pokladní správa – volby prezidenta		38 588,00 Kč
Všeobecná pokladní správa - volby do obecních zastupitelstev		44 812,00 Kč
MŠMT ČR – průtok dotace pro ZŠ a MŠ		29 000,00 Kč
Celkem investiční dotace		12 745 630,20 Kč
Neinvestiční dotace ze SR celkem		653 900,00 Kč

2019

JMK Brno – nákup vybavení pro JSDH Hovorany	63 000,00 Kč
OPŽP EU – Realizace biokoridoru LBK 5 v obci Hovorany	2 040 465,00 Kč
Rekonstrukce sportovního hřiště při Základní škole TGM Hovorany	5 000 000,00 Kč

Přehled financování a majetku obce Hovorany k 31.8.2019 v Kč

Majetek:

018	Drobný dlouhodobý nehmotný majetek	369 212,60
019	Ostatní dlouhodobý nehmotný majetek	365 650,00
021	Stavby	300 203 229,79
022	Samostatné hmotné movité věci a soubory	11 589 379,63
028	Drobný dlouhodobý hmotný majetek	8 177 934,33
Celkem		**320 805 406,32**

Pozemky:

031.200	Lesní pozemky	4 248 669,00
031.300	Pozemky – orná půda	14 674 888,22
031.320	Věcné břemeno – orná půda	2 113 850,22
031.400	Zastavěná plocha	19 234 960,91
031.500	Pozemky – ostatní plocha	9 642 969,33
031.520	Ostatní plocha – věcné břemeno	1 069 079,77
036	Dlouhodobý hmotný majetek určený k prodeji	434 400,00
Celkem		**59 444 820,96**

Ostatní dlouhodobý finanční majetek:

069.000	VaK – akcie	12 384 000,00
069.100	IKS – AMUNDI	2 900 428,05
069.110	Sporoinvest	3 292 846,97

Stavy účtů k 31.8.2019

231.010	Běžný účet	52 340 106,16
231.012	Spořící účet – projekt rekonstrukce MŠ	1 147 256,33
231.013	Účet ČNB	2 244 692,66
236.100	Sociální fond	116 905,66
Celkem		**55 848 960,87**

Celkem majetek obce	**398 827 503,30**
Celkem finance obce	**55 848 960,87**
Úhrnem	**454 676463,17**

Obec pronajímá 2 hospody, sokolovna, půda v pronájmu, lesy, 2 rodinné domy, letní areál.

Bezpečnost

Míra kriminality v obci je velmi nízká. V posledních 5 letech nejsou v obci registrovány závažné trestné činy.

Vesměs se jedná o drobné krádeže nebo poškozování cizí věci – vandalismus a dále dopravní přestupky, jako překročení rychlosti a chybné parkování. V rámci prevence drobné kriminality je v obci instalován kamerový systém a veřejné osvětlení.

Obecní úřad a škola mají zabezpečovací systém,

Obec Hovorany od roku 2006 nemá přestupkovou komisi. Tuto působnost vykonává Městský úřad Kyjov, odbor

Integrovaný záchranný systém je zapojena do integrovaného záchranného systému, prostřednictvím zásahové jednotky SDH tř. III.

Místní rozhlas – varování obyvatel, sms starosta a hasiči

Vnější vztahy a vazby obce

Obec je členem několika svazků:

Mikroregion Hovoransko – příspěvky

Dobrovolný svazek obcí Severovýchod – nejsou příspěvky ani přínosy

Místní akční skupina Kyjovské Slovácko v pohybu – platí se příspěvek,

Dobrovolný svazek obcí ČOV Mistřín

Euroregion Pomoraví –

Svaz měst a obcí ČR - příspěvky

Energetické Sdružení obcí Jižní Moravy

Sdružení obcí Jižní Moravy

Obec má rovněž 50 % podíl ve společnosti HC Kabel, s.r.o. spolu s obcí Čejč.

Partnerské obce a regiony v ČR ani v zahraničí obec nemá.

A.2 VÝCHODISKA PRO NÁVRHOVOU ČÁST

Východiska pro návrhovou část strategie obce vycházejí z poznatků charakteristiky obce a zachycují základní podměty pro návrhovou část.

Do procesu tvorby strategie byla zapojena také veřejnost formou Komunitního plánování s občany. Komunitní plánování v obci Hovorany se uskutečnilo v pondělí 27. 05. 2019 od 17:00 hodin na sokolovně. Občané obce Hovorany byli o pořádané akci předem informováni. Komunitního plánování se zúčastnilo dle prezenční listiny celkem 15 obyvatel včetně zastupitelů obce.

V úvodu setkání starosta obce přivítal účastníky a stručně seznámil přítomné se současnou situací v obci a potřebou strategického dokumentu. Facilitaci komunitního plánování vedl tým Kyjovského Slovácka v pohybu, aby byla zajištěna objektivita diskuze.

V první fázi facilitace byli občané seznámeni s předem připravenými silnými a slabými stránkami žití v obci, které jsme vyselektovali ze zpracované analytické části dokumentu Programu rozvoje obce Hovorany. Občané mohli následně tyto silné a slabé stránky doplnit o svoje podměty případně je i proškrtat. Dále pak občané vymýšleli ideální stav obce v budoucnu – tedy tvořili vizi.

U slabých stránek a vize byly určeny priority občanů mezi všemi zjištěnými silnými a slabými stránkami. „Priorita“ určuje počet občanů, kteří vidí danou slabou stránku jako největší problém z určených slabých stránek.

V následující fázi komunitního plánování se mohli zúčastnění i anonymně prostřednictvím lístečkové metody podělit o nejvíce problémové oblasti, které je při žití v obci nejvíce tíží. Zajištění anonymity při sběru těchto informací umožnilo obyvatelům objektivně vyjádřit svůj názor na život a dění v obci.

V poslední fázi komunitního plánování byly na základě priorit občanů vybrány největší problémy obce a bylo společně hledáno jejich možné řešení. Občané se velmi aktivně zapojovali do celého procesu komunitního plánování a vytvořili příjemné, podmětné prostředí pro získávání námětů do Programu rozvoje obce.

Výstupy z komunitního plánování slouží jako podklad pro doplnění Analytické části o místní znalosti území veřejností a také pro tvorbu Strategické části dokumentu. Výstupy z komunitního plánování jsou přílohou tohoto strategického dokumentu.

Na základě poznatků z charakteristiky obce a klíčových podmětů byla formulována SWOT analýza, která shrnuje silné stránky rozvoje obce a odhaluje slabé stránky a problémy obce.

SILNÉ STRÁNKY (pozitiva, rozvojové faktory)	SLABÉ STRÁNKY (negativa, problémy)
• vinařská obec • vodní plochy s odpočinkovou zónou • spolková činnost • udržování tradic, folklor • bohatý kulturní, společenský a sportovní život • dokončené pozemkové úpravy • součástí Mutěnické vinařské stezky	• špatný stav komunikací na hlavní silnici • chybí bankomat • Parkoviště • intenzivně obhospodařovaná půda • špatné mezilidské vztahy • dolní konec - špatná dopravní dostupnost v rámci IDS systému • tělocvična - malá plocha pro florbal • přechod - Horní konec

• ZŠ a MŠ v obci a její úroveň • zdravotnické středisko • široké zázemí pro sportování • vyřešený sběr a separace odpadů funkční sběrný dvůr • dobrá základní občanská vybavenost - obchody, pošta • pálenice • aktivní sbor dobrovolných hasičů, • dobrá dopravní dostupnost • dvě spolupracující církve • opravený hřbitov • péče o zeleň a výsadby • stezka do Šardic • letní kulturní areál • Hovoranské louky • dům pro seniory • sokolovna • charita • informovanost občanů - místní rozhlas, infokanál, zpravodaj	• přechody nejsou viditelné – osvětlení • řešit zadržování vody v krajině • málo stavebních míst • parkování u hlavní silnice • neudržovaný stav potoka správcem povodí • velké zemědělské plochy - chybí biopásy • doprava kolem MŠ • slabá propagace cestovního ruchu • nízká kapacita ubytovacích zařízení • prvky pro děti u rybníka • cvičení prvky pro dospělé • dopravní zatížení (kamiony) • omezení výstavby a rozšiřování obce v důsledku těžby – poddolovaná území
PŘÍLEŽITOSTI	**HROZBY**
• přírodní potenciál obce • pořádání akcí pro zapojování občanů • vytváření prostor pro volnočasové aktivity • finanční pomoc obce ~~podnikatelům~~ a spolkům • podmínky pro přistěhování nových obyvatel • propagace obce v rámci mikroregionu • možnosti vícezdrojového financování (EU fondy, národní dotace)	• demografický vývoj • vzrůstající počet automobilů projíždějících obcí a zhoršování stavu místních komunikací • půdní eroze • legislativní změny • zhoršení mezilidských vztahů

B. NÁVRHOVÁ ČÁST

B.1 STRATEGICKÁ VIZE

Vize představuje dlouhodobý obraz o budoucnosti obce, o tom, jak se bude obec měnit a zlepšovat, soubor představ a priorit obce. Vize obce Hovorany byla vydefinována na období příštích 10–20 let. Naplnění této vize povede prostřednictvím dosažení všech dlouhodobých cílů strategie.

Vize obce Hovorany:

Obec Hovorany vytváří společenství dobrých a přejících lidí, ve kterém se udržují vřelé mezilidské vztahy, tradice a folklór. V obci je zachovávána občanská vybavenost, pro obyvatele obce jsou dostupné potřebné služby včetně zdravotního střediska. Na dobré úrovni se drží také školství. Obec a její okolí je plné zeleně, přírodou koluje čistý vzduch a voda. Pro mladé občany je zde dostatek stavebních míst pro rodinné domy a dostatek možností pro kvalitní zaměstnání a rozvoj řemesel. Obec má vyřešenu dopravní obslužnost a doprava po obci je pro všechny bezpečná.

B.2 OPATŘENÍ A AKTIVITY

Opatření a aktivity formulují způsoby naplnění vize ve střednědobém horizontu. Jednotlivá opatření jsou naplňována prostřednictvím konkrétních aktivit, které označují již určitou akci, činnost. Jednotlivé aktivity budou konkrétně specifikovány v akčním plánu, který může mít jednoduchou tabulkovou podobu. U jednotlivých aktivit bude definována priorita, předpokládané období realizace a očekávané náklady případně zdroj financování.

Oblasti rozvoje obce:

1) Doprava a infrastruktura

Cíl: Zkvalitnit dopravní situaci v obci a zajistit dostupnost infrastruktury.

Opatření:

1.1. Dopravní infrastruktura

Účelem opatření je zajistit dobrou dopravní obslužnost obce a bezpečnost občanů.

Aktivity:

Doplněno 9/2023

Název projektu:	Rekonstrukce místních komunikací
Stručný popis projektu:	Rekonstrukce silnice, chodníků, parkovišť, osvětlení a rozhlasu v ulicích Ke Hřišti, Za Kostelem, Horní Chaloupky, V. A. Kovaniče, U Zdravotního střediska, Hornická, Zmola a Žleby.
Důležitost projektu:	vysoká
Předpokládaný termín realizace:	2023-2025
Odpovědnost:	Obec
Odhadované náklady:	Nelze určit
Zdroje financování:	Obec, dotace SFDI, dotace EU, dotace MPO ???

Doplněno 9/2023

Název projektu:	Zokruhování cesty za MŠ k větrolamu
Stručný popis projektu:	Vybudování nové komunikace za MŠ z důvodu bezpečnosti průjezdu aut a chodců
Důležitost projektu:	střední
Předpokládaný termín realizace:	2024-2025
Odpovědnost:	Obec
Odhadované náklady:	10 mil.
Zdroje financování:	Obec, dotace SFDI?

zrealizováno

Název projektu:	Průtah obcí II/422 a kruhová křižovatka s II/380
Stručný popis projektu:	Generální oprava povrchu, snížení hluku a zvýšení bezpečnosti
Důležitost projektu:	Vysoká
Předpokládaný termín realizace:	2020/2021
Odpovědnost:	SUS JMK, Obec
Odhadované náklady:	150 mil eu

zrealizováno

Název projektu:	Oprava chodníků podél II/422, I
Stručný popis projektu:	Zvýšení bezpečnosti chodců
Důležitost projektu:	Vysoká
Předpokládaný termín realizace:	2020/2021
Odpovědnost:	Obec
Odhadované náklady:	12 mil. Dotace SFDI

zrealizováno

Název projektu:	GO VO
Stručný popis projektu:	Výměna osvětlení, ekologické úsporné osvětlení,
Důležitost projektu:	Vysoká
Předpokládaný termín realizace:	2020/2021
Odpovědnost:	Obec, dotace MPO
Odhadované náklady:	5 mil.

zrealizováno bez dopravního hřiště

Název projektu:	Dětské Dopravní hřiště včetně MK
Stručný popis projektu:	vybudování dopravního hřiště u rybníka včetně osvětových prvků a místní komunikace
Důležitost projektu:	Vysoká
Předpokládaný termín realizace:	2021/2022
Odpovědnost:	Obec, případná dotace
Odhadované náklady:	
Zdroje financování:	

Název projektu:	Budování cyklostezek
Stručný popis projektu:	vybudování napojení na okruh cyklostezek mezi obcemi Hovorany - Čejč - Mutěnice - Dubňany – Šardice
Důležitost projektu:	Střední
Předpokládaný termín realizace:	2023-2025
Odpovědnost:	Obec
Odhadované náklady:	6 mil.
Zdroje financování:	Obec, dotace JMK, dotace EU

zrealizováno

Název projektu:	Rekonstrukce cesty za mlýnem
Stručný popis projektu:	Oprava konstrukčních vrstev vozovky
Důležitost projektu:	Střední
Předpokládaný termín realizace:	2020-2021
Odpovědnost:	Obec
Odhadované náklady:	5 mil.
Zdroje financování:	Obec

Název projektu:	Zamezení ničení místních a obslužních polních cest
Stručný popis projektu:	vyvolat jednání se zemědělci - příspěvky na opravy
Důležitost projektu:	Střední
Předpokládaný termín realizace:	2020-2025
Odpovědnost:	Obec + SUS
Odhadované náklady:	200 000,- Kč ročně
Zdroje financování:	Obec

2) Životní prostředí

Cíl: Zajistit péči o krajinu a životní prostředí v katastru obce a zatraktivnit vzhled obce.

Opatření:

2.1. Odpadové hospodářství

zrealizováno

Název projektu:	Plocha pro drcení a dočasné uložení suti a zbytku zeleně
Stručný popis projektu:	Zařízení pro nakládání a druhotné využití odpadů
Důležitost projektu:	Vysoká
Předpokládaný termín realizace:	2020
Odpovědnost:	Obec
Odhadované náklady:	5 mil.
Zdroje financování:	Obec

zrealizováno

Název projektu:	Zařízení pro kompostování bioodpadů
Stručný popis projektu:	Nákup kompostéru pro zamezení vzniku a druhotné využití bioodpadů v domácnostech
Důležitost projektu:	Vysoká
Předpokládaný termín realizace:	2021
Odpovědnost:	Obec. MK Hovoransko
Odhadované náklady:	5 mil.
Zdroje financování:	Obec

2.2. Péče o vodní plochy a toky

Účelem opatření je péče a údržba vodních ploch a toků pro jejich správnou funkčnost a působení v krajině.

Aktivity:

Název projektu:	Vyčištění potoka
Stručný popis projektu:	Vyčištění a údržba břehových porostů - Mlýnská ulička, Hovoranský potok - konec Hovoran
Důležitost projektu:	Střední
Předpokládaný termín realizace:	2023-2025
Odpovědnost:	Obec + Povodí Moravy s.p.
Odhadované náklady:	1 mil. Kč
Zdroje financování:	Obec + Povodí Moravy

Název projektu:	Obnova veřejných studní
Stručný popis projektu:	Vyčištění a obnova funkčnosti studní
Důležitost projektu:	Vysoká
Předpokládaný termín realizace:	2023-2025
Odpovědnost:	Obec
Odhadované náklady:	500 000,- Kč
Zdroje financování:	Obec

2.3. Funkční krajinný ráz a kvalitní životní prostředí

Účelem opatření je zvýšení kvality životního prostředí a postupné odstraňování problémů v krajině.

zrealizováno

Název projektu:	Budování poldrů – Podvinohradí NO 4 a NO 6 Noviny
Stručný popis projektu:	Vybudování ploch pro zadržení dešťové vody se stálým zadržením
Důležitost projektu:	Vysoká
Předpokládaný termín realizace:	2021-2024
Odpovědnost:	Obec
Odhadované náklady:	20 mil. Kč
Zdroje financování:	SPÚ, Dotace EU

Doplněno 9/2023

Název projektu:	Budování poldrů – Dolní padělky N 1, Zadní díly N 10 a Rakvicka N 11
Stručný popis projektu:	Vybudování ploch pro zadržení dešťové vody se stálým zadržením
Důležitost projektu:	Vysoká
Předpokládaný termín realizace:	2023-2025
Odpovědnost:	Obec
Odhadované náklady:	45 mil. Kč
Zdroje financování:	SPÚ, Dotace EU

Název projektu:	Úprava a údržba lesíka lesopark
Stručný popis projektu:	Vytvoření odpočinkového lesoparku
Důležitost projektu:	Střední
Předpokládaný termín realizace:	2021-2025
Odpovědnost:	Obec
Odhadované náklady:	5 mil. Kč
Zdroje financování:	Dotace EU, obec

Název projektu:	Budování biopásů
Stručný popis projektu:	Budování biopásů dle územního plánu obce
Důležitost projektu:	Střední
Předpokládaný termín realizace:	2023-2025
Odpovědnost:	Obec
Odhadované náklady:	1 mil. Kč
Zdroje financování:	Dotace EU, obec

Název projektu:	Protierozní opatření
Stručný popis projektu:	výsadba větrolamů
Důležitost projektu:	Střední
Předpokládaný termín realizace:	2023-2025
Odpovědnost:	Obec
Odhadované náklady:	0,5 mil. Kč
Zdroje financování:	Dotace EU, obec

2.4. Zatraktivnění vzhledu obce

Účelem opatření je výsadba zeleně v intravilánu obce pro zatraktivnění vzhledu a zastínění veřejných ploch.

Aktivity:

Název projektu:	Tvorba odpočinkových zón
Stručný popis projektu:	Doplnění mobiliáře ve středu obce ve sklepních lokalitách
Důležitost projektu:	Střední
Předpokládaný termín realizace:	2022-2023
Odpovědnost:	Obec
Odhadované náklady:	0.5 mil. Kč
Zdroje financování:	Obec

zrealizováno

Název projektu:	Výsadby zeleně
Stručný popis projektu:	u zdravotního střediska, střed obce, v ulici Zmola
Důležitost projektu:	
Předpokládaný termín realizace:	
Odpovědnost:	
Odhadované náklady:	
Zdroje financování:	

Doplněno 9/2023

Název projektu:	Komunální technika
Stručný popis projektu:	Zakoupení nové komunální techniky – traktor, zametací stroj víceúčelový, dopravní vozidlo na kontejnery
Důležitost projektu:	Vysoká
Předpokládaný termín realizace:	2023 - 2024
Odpovědnost:	Obec
Odhadované náklady:	5 mil. Kč
Zdroje financování:	Obec

2.5. Propagace a osvěta

Účelem opatření je propagovat chráněná území a osvětou budovat vztah k přírodě, především u dětí

Aktivity:

zrealizováno

Název projektu:	Propagace chráněných území
Stručný popis projektu:	Naučná stezka – Hovoranské louky, Jezovídka, Hájek atd.
Důležitost projektu:	Střední
Předpokládaný termín realizace:	2019-2023
Odpovědnost:	Mikroregion
Odhadované náklady:	0,5 mil. Kč
Zdroje financování:	Obce MH, dotace JMK

2.6. Energetická soběstačnost

Účelem opatření je zajistit kroky k zavedení energetické soběstačnosti obce a šetření zatížení životního prostředí

Aktivity:

Doplněno 9/2023

Název projektu:	Energetická koncepce obce a následná realizace energetické soběstačnosti obce
Stručný popis projektu:	Studie praktické využitelnosti fotovoltaické energie na obecních budovách s následnou realizací
Důležitost projektu:	Vysoká
Předpokládaný termín realizace:	2023 – 2025
Odpovědnost:	Obec
Odhadované náklady:	nelze určit
Zdroje financování:	Obec, dotace ?

3) Život v obci

Cíl: Vytvářet podmínky pro aktivní zapojení obyvatel do dění v obci, podněcovat jejich zájem účastnit se spolkového života.

Opatření:

3.1. Bydlení a volnočasová infrastruktura

Účelem opatření je zajištění podmínek pro možnost výstavby a kvalitní trávení volného času.

Aktivity:

Doplněno 9/2023

Název projektu:	Brownfield Hovorany
Stručný popis projektu:	Využití pozemků pod bývalou živočišnou farmou k dalšímu rozvoji obce
Důležitost projektu:	Vysoká
Předpokládaný termín realizace:	2023 – 2025
Odpovědnost:	Obec
Odhadované náklady:	nelze určit
Zdroje financování:	Obec, dotace ?

Doplněno 9/2023

Název projektu:	Pumtrackové hřiště
Stručný popis projektu:	Vybudování pumptrackového hřiště v Horních Chaloupkách
Důležitost projektu:	Střední
Předpokládaný termín realizace:	2023 – 2025
Odpovědnost:	Obec
Odhadované náklady:	4 mil. Kč
Zdroje financování:	Obec, dotace ?

3.2. Občanská vybavenost

Účelem opatření je zajištění podmínek pro dostupnost služeb obyvatelům obce a jejich bezpečnost.

Aktivity:

Doplněno 9/2023

Název projektu:	Rekonstrukce zdravotního střediska
Stručný popis projektu:	Kompletní rekonstrukce zdravotního střediska – vnitřní prostory, elektrika, voda, topení, fasáda a zateplení, výměna oken a dveří
Důležitost projektu:	vysoká
Předpokládaný termín realizace:	2024-2025
Odpovědnost:	Obec
Odhadované náklady:	Nelze určit
Zdroje financování:	Obec, dotace ?

Doplněno 9/2023

Název projektu:	Vybudování nových prostor v podkroví MŠ
Stručný popis projektu:	Vybudování denní učebny, zázemí pro učitele a sklady v podkroví MŠ
Důležitost projektu:	Vysoká
Předpokládaný termín realizace:	2023 – 2025
Odpovědnost:	Obec
Odhadované náklady:	5 mil. Kč
Zdroje financování:	Obec, dotace ?

Doplněno 9/2023

Název projektu:	Muzeum – postupné rozšíření
Stručný popis projektu:	Rekonstrukce střechy a nové výstavní prostory v podkroví
Důležitost projektu:	Střední
Předpokládaný termín realizace:	2023 – 2025
Odpovědnost:	Obec
Odhadované náklady:	3,5 mil. Kč
Zdroje financování:	Obec, dotace ?

Název projektu:	Komunitní centrum
Stručný popis projektu:	vytvoření drobných provozoven - komunitní centrum pro řemeslné kroužky, a ostatní zájmovou činnost
Důležitost projektu:	Nízká
Předpokládaný termín realizace:	2023-2025
Odpovědnost:	Obec
Odhadované náklady:	nelze určit
Zdroje financování:	Obec

Doplněno 9/2023

Název projektu:	Zásahové hasičské vozidlo
Stručný popis projektu:	Zakoupení nového zásahového hasičského vozu
Důležitost projektu:	Vysoká
Předpokládaný termín realizace:	2024
Odpovědnost:	Obec
Odhadované náklady:	8,8 mil. Kč
Zdroje financování:	Obec

B.3 PODPORA REALIZACE PROGRAMU

Pro úspěšnou realizaci Programu rozvoje obce Hovorany je potřeba definovat i samotný průběh realizace a podněcovat místní aktéry k realizaci navržených aktivit. Pro efektivní realizaci navržených aktivit je důležité se do budoucna zaměřit především na efektivní spolupráci jednotlivých aktérů – obec, spolky, občané, ale i subjekty vně obce. Na základě tohoto programu bude obec postupně připravovat projektové záměry se zohledněním určených priorit v tzv. akčním plánu. Akční plán může mít jednoduchou tabulkovou podobu. Cílem akčního plánu bude vymezit konkrétní aktivity, které chce obec realizovat v krátkodobém horizontu podle předem definovaných priorit.

Odpovědnost za realizaci programu má rada Obce Hovorany, která bude zároveň hlavním iniciátorem realizace jednotlivých opatření. Průběžné sledování naplňování programu bude v gesci zastupitelstva obce, především v době před tvorbou rozpočtu obce. Tento dokument bude také sloužit jako podklad pro tvorbu rozpočtového výhledu a rozpočtu obce.

Základním zdrojem financování aktivit tohoto dokumentu bude obecní rozpočet. U řady aktivit se přesto počítá s možností využití spolufinancování z veřejných zdrojů (kraje, ČR, fondy EU), případně ze soukromého sektoru.

Program může být průběžně aktualizován v návaznosti na průběh jeho realizace. Podnětem k aktualizaci programu mohou být jak vnější okolnosti spojné s nutnou změnou obsahu dokumentu, tak naplnění některých částí či potřeba stanovit cíle nové.

Změny budou probíhat přímo v dokumentu a s každou jeho revizí budou občané opětovně seznámeni. Aktualizace budou také schváleny zastupitelstvem obce. Aktualizace celého dokumentu proběhne nejpozději v roce 2024.

Aktuální znění dokumentu bude pro občany vždy dostupné na webových stránkách obce a zároveň bude k nahlédnutí, případně i k zapůjčení v listinné podobě na obecním úřadě.

C. PŘÍLOHY

Výstup - Komunitní plánování pro Program rozvoje Obce Hovorany

Komunitní plánování v obci Hovorany se uskutečnilo v pondělí 27. 05. 2019 od 17:00 hodin na sokolovně. Občané obce Hovorany byli o pořádané akci předem informováni. Komunitního plánování se zúčastnilo dle prezenční listiny celkem 15 obyvatel včetně zastupitelů obce.

V úvodu setkání starosta obce přivítal účastníky a stručně seznámil přítomné se současnou situací v obci a potřebou strategického dokumentu. Facilitaci komunitního plánování vedl tým Kyjovského Slovácka v pohybu, aby byla zajištěna objektivita diskuze.

V první fázi facilitace byli občané seznámeni s předem připravenými silnými a slabými stránkami žití v obci, které jsme vyselektovali ze zpracované analytické části dokumentu Programu rozvoje obce Hovorany, Občané mohli následně tyto silné a slabé stránky doplnit o svoje podměty případně je i proškrtat. Dále pak občané vymýšleli ideální stav obce v budoucnu – tedy tvořili vizi.

U slabých stránek a vize byly určeny priority občanů mezi všemi zjištěnými silnými a slabými stránkami. „Priorita“ určuje počet občanů, kteří vidí danou slabou stránku jako největší problém z určených slabých stránek.

V následující fázi komunitního plánování se mohli zúčastnění i anonymně prostřednictvím lístečkové metody podělit o nejvíce problémové oblasti, které je při žití v obci nejvíce tíží. Zajištění anonymity při sběru těchto informací umožnilo obyvatelům objektivně vyjádřit svůj názor na život a dění v obci.

V poslední fázi komunitního plánování byly na základě priorit občanů vybrány největší problémy obce a bylo společně hledáno jejich možné řešení. Občané se velmi aktivně zapojovali do celého procesu komunitního plánování a vytvořili příjemné, podmětné prostředí pro získávání námětů do Programu rozvoje obce.

I. etapa – Současnost: Jaká je obec Hovorany teď?

Pozn. Přehled všech slabých a silných stránek bez selekce

SILNÉ STRÁNKY (pozitiva, rozvojové faktory)	SLABÉ STRÁNKY (negativa, problémy)
• vinařská obec • Hovoranský potok, rybníky • bohatý spolkový činnost • udržování tradic, folklor • bohatý kulturní, společenský a sportovní život • dokončené pozemkové úpravy • součástí Mutěnické vinařské stezky • ZŠ a MŠ v obci a její úroveň • zdravotnické středisko • zázemí pro sportování • vyřešený sběr a separace odpadů • dobrá základní občanská vybavenost - obchody, pošta • pálenice • SDH, důchodci • dobrá dopravní dostupnost (Horní konec) • dvě spolupracující církve • opravený hřbitov • péče o zeleň a výsadby • stezka do Šardic • letní kulturní areál • Hovoranské Louky (Toskánsko) • dům pro seniory • sokolovna • charita	• špatný stav chodníků a komunikací na hlavní silnici • chybí bankomat • chybí autobusová zastávka u OÚ a pošty • Parkoviště (u MŠ a Horní konec) • intenzivně obhospodařovaná půda • nízká kvalita lékařské péče • špatné mezilidské vztahy • nezájem o dění v obci • dolní konec - špatná dopravní dostupnost (IDS systém) • tělocvična - malá plocha • přechod - Horní konec • přechody nejsou viditelné – osvětlení • řešit zadržování vody v krajině • chybí podpora bydlení • málo stavebních míst • parkování u hlavní silnice • zakanalizování potoka • velké zemědělské plochy • chybí biopásy • doprava kolem MŠ • slabá propagace cestovního ruchu • nízká kapacita ubytovacích zařízení • prvky pro děti u rybníka • cvičení prvky pro dospělé • dopravní zatížení (kamiony)

Pozn. Přehled všech slabých a silných stránek bez selekce

II. etapa – Určení priorit občanů a tvorba vize

Následující tabulkové výstupy ukazují preference občanů k aktuálnímu životu v obci.

Slabé stránky	Priorita
špatný stav chodníků a komunikací na hlavní silnici	3
chybí bankomat	1
chybí autobusová zastávka u OÚ a pošty	0
Parkoviště (u MŠ a Horní konec)	3
intenzivně obhospodařovaná půda	3
nízká kvalita lékařské péče	5
špatné mezilidské vztahy	7
nezájem o dění v obci	4
dolní konec - špatná dopravní dostupnost (IDS systém)	4
tělocvična - malá plocha	1
přechod - Horní konec	3
přechody nejsou viditelné - osvětlení	2
řešit zadržování vody v krajině	5
chybí podpora bydlení	0
málo stavebních míst	3
parkování u hlavní silnice	7
zakanalizování potoka	1
velké zemědělské plochy	1
chybí biopásy	1
doprava kolem MŠ	1
slabá propagace cestovního ruchu	1
nízká kapacita ubytovacích zařízení	0
prvky pro děti u rybníka	1
cvičení prvky pro dospělé	0
dopravní zatížení (kamiony)	7

VIZE - Hovorany za 10 let	Priorita
udržování folkloru	5
zachování úrovně školství	4
zachování zdravotního střediska	3
vyřešená dopravní obslužnost	4
zachovaná občanská vybavenost	3
společenství dobrých a přejícných lidí	8
letiště jako v Kyjově	0
čistý vzduch a voda	4
zeleň v okolí i v obci	5
opravené cesty mezi obcemi	2
mladí lidé v obci	2
více stavebních míst	4
vyšší porodnost	1
dostupnost zaměstnání	5
rozvoj řemesel	3
průmyslová zóna	0

aktivní sportovní týmy	1
cyklopruhy u hlavní cesty	4
protipovodňová opatření	1
naučná vinařská stezka	1
otevřené sklepy u stezek	2

III. etapa – Rozpracování stěžejních oblastí do návrhů projektů

V závěru komunitního plánování jsme nejvíce preferované náměty občanů seskupily podle podobnosti a vzájemného vztahu do oblastí:

- Život v obci
- Doprava a infrastruktura
- Příroda, krajina

Tak, aby byly pro občany srozumitelné. V rámci těchto oblastí občané skupinově vymýšleli již konkrétní náměty na aktivity, které lze v těchto oblastech realizovat, aby došlo k zlepšení života v obci. Tyto náměty uvádí následující tabulky:

Život v obci
podpora spolků podporujících folklor (finance + návštěvnost) např. stárci zvýhodnění
otevřená debata ohledně problémů v obci (hovory s vedením)
vzájemná tolerance občanů, dobré sousedské vztahy (výchova ve škole, sousedské akce)
zvýhodněný odkup starých neobydlených domů k výstavbě nových domů
zábavné prvky pro mladé i ke sportovnímu vyžití (workoutové hřiště, skatepark…)
vytvoření drobných provozoven - komunitní centrum pro řemeslné kroužky, práce i osvěta ve škole (bude na to prostor na DPS)
pomoc starým a nemocným lidem - charita sousedské vztahy

Doprava a infrastruktura
silnici přes obec bude řešit kraj - příští rok?
ničení místních a obslužních polních cest těžkou zemědělskou technikou, vyvolat jednání se zemědělci - příspěvky na opravy
zokruhování cyklostezek - Hovorany - Čejč - - Mutěnice - Dubňany - Šardice
řešit parkování a dopravu u školy - v rámci zlepšení fyzičky dětí by se vybudovalo PARK AND DRIVE parkování pod kopcem
cyklo osvěta dětí + dopravní hřiště u rybníka
hluk z hlavní silnice - zatížení, odstranění retardérů - alespoň pro cyklisty - zúžení

cesta za mlýnem

Příroda, krajina
výsadby stromů, keřů - zdravotní středisko
úprava zeleně - i kapličky
vyčištění potoka - Mlýnská ulička, Hovoranský potok - konec Hovoran
poldry dle plánu (suché, mokré), biopásy - Padělky
úprava a údržba lesík - hluboká cesta -nálety
obnova veřejných studní - povolení čerpání
retenční nádrže - Padělky, u hasičky, Mlýnská ulička
údržba zeleně v obci
propagace chráněných území - Lůky, les
ZŠ - více informací - vztahy k přírodě
větrná eroze - výsadba větrolamy, obhospodařování půdy
děti informují rodiče

Komunitní plánování bylo zakončeno veřejnou prezentací jednotlivých pracovních skupin, které se podíleli na tvorbě námětů konkrétních aktivit. Občané obce se velmi aktivně zapojovali do celého procesu komunitního plánování a vytvořili příjemné, podmětné prostředí pro získávání námětů do Programu rozvoje obce Hovorany.

Výstup - Dotazníkové šetření obce Hovorany pro Program rozvoje obce

Dotazníkové šetření bylo zrealizováno v obci Hovorany, která má v současné době 2 164 obyvatel. Občanů starších 15 let, kteří byli osloveni s prosbou o zapojení do šetření, žije v obci 1 855. Celkem bylo vysbíráno 206 vyplněných dotazníků a návratnost tohoto šetření činí přibližně 11,1 %.

VÝSTUPY Z ŠETŘENÍ:

IDENTIFIKAČNÍ ÚDAJE

Dotazníkového šetření se zúčastnilo 56 % žen a 43 % mužů, někteří respondenti své pohlaví neuvedli. Hlavní skupinu respondentů při rozdělení podle věku tvořili občané v ekonomicky aktivním věku v rozmezí 30 – 49 let. Vyplněné dotazníky od občanů z této věkové skupiny tvořili 41 % z celkového počtu přijatých odpovědí. Mladší respondenti se podíleli pouze ze 7 % z celkového počtu dotazníků. Většina respondentů, která se šetření účastnila, žije v obci od narození.

Tabulka/graf č. 1. Pohlaví respondentů

Muži	89
Ženy	115
bez odpovědi	2

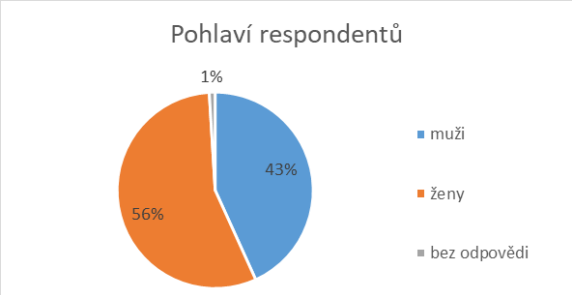

Tabulka/graf č. 2. Věk respondentů

15-29 let	14
30-49 let	84
50-64 let	57
65 a více let	51
bez odpovědi	0

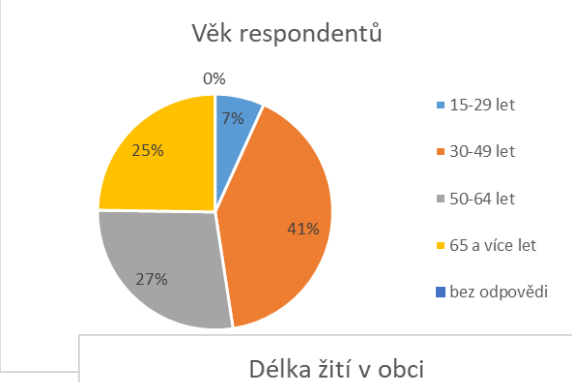

Tabulka/graf č. 3. Délka žití v obci

od narození	150
přistěhoval jsem se v dětství	12
přistěhoval jsem se v dospělosti	44
bez odpovědi	0

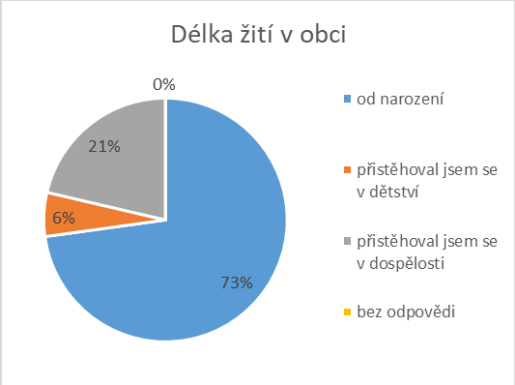

OTÁZKY TÝKAJÍCÍ SE ŽIVOTA V OBCI - SHRNUTÍ:

Z šetření vyplývá, že občané jsou s životem v obci spíše spokojeni. Velmi dobře se v obci žije 25 % respondentů, spíše dobře 44 % respondentů, 16 % osob, které tuto otázku zodpovědělo, se vyjádřilo, že se jim v obci nežije ani dobře ani špatně. Spíše špatně se v obci žije 13 % respondentů. Někteří respondenti na tuto otázku neodpověděli.

Nejvíce jsou obyvatelé obce spokojeni s blízkostí přírody a hezkou krajinou, dále oceňují klidný život či vzhled obce a dobrou dopravní dostupnost. Naopak se jim v obci nelíbí špatné vztahy mezi lidmi a nedostatečná bytová výstavba. Respondenti k nabízeným možnostem doplnili také např. nepořádek a skládkování na veřejných prostranstvích, nedostatek parkovacích míst či stav místních komunikací. Ze služeb a vybavení občanům chybí například bankomat, kvalitní lékařská péče, informovanost občanů o dění v obci.

V druhé části dotazníkového šetření občané hodnotili, spokojenost žití v obci v rámci předem definovaných oblastí žití jako bydlení, školství, zdravotní péče apod. Nejlépe v hodnocení dopadly oblasti krajina a příroda v okolí obce, bydlení a školství. Do oblastí života obce, k nimž se občané vyjádřili převážně odpovědí: „je mi to lhostejné“, spadá oblast podmínky pro podnikání. Ne příliš pozitivní hodnocení se projevilo u oblasti infrastruktury a péče o zeleň a veřejné prostranství.

V případě, že by se občané mohli rozhodnout, na co budou využívány obecní finanční prostředky, nejvíce obyvatel by finance využilo na podporu bytové výstavby a rekonstrukce a budování místních komunikací. Sami občané pak doplnili vícekrát i potřebu využít finance např. na budování parkovišť, chodníků či opravu Lidového domu případně rozšíření kulturního domu. Nejméně by občané v současné situaci investovali do opravy památek v obci.

Z dotazníkového šetření vznikl v rámci poslední otázky také obsáhlý „zásobník“ nápadů, které by obec mohla v obci do budoucna realizovat a doporučení od občanů, na které oblasti rozvoje obce by se měla obec zaměřit. V této otázce byly zmiňovány doporučení např. k zlepšení zimní údržby chodníků, péči o zeleň v intravilánu obce, zbudování autobusové zastávky u obecního úřadu, vyřešení situace s parkování, zlepšení informovanosti občanů, či snaha o zlepšení mezilidských vztahů v obci.

.

OTÁZKY TÝKAJÍCÍ SE OBCE – TABULKOVÁ ČÁST:

U některých otázek měli občané možnost vybrat více než jednu možnost odpovědi. % z celkového počtu odpovědí uvádí jak moc je preferována daná odpověď nad ostatními. % z respondentů vyjadřuje, kolik respondentů z celkového počtu zvolilo danou variantu.

Tabulka/graf č. 4. Jak se Vám v obci žije

	počet respondentů	% z respondentů
velmi dobře	51	25%
spíše dobře	90	44%
ani dobře ani špatně	33	16%
spíše špatně	26	13%
velmi špatně	1	0%
bez odpovědi	5	2%

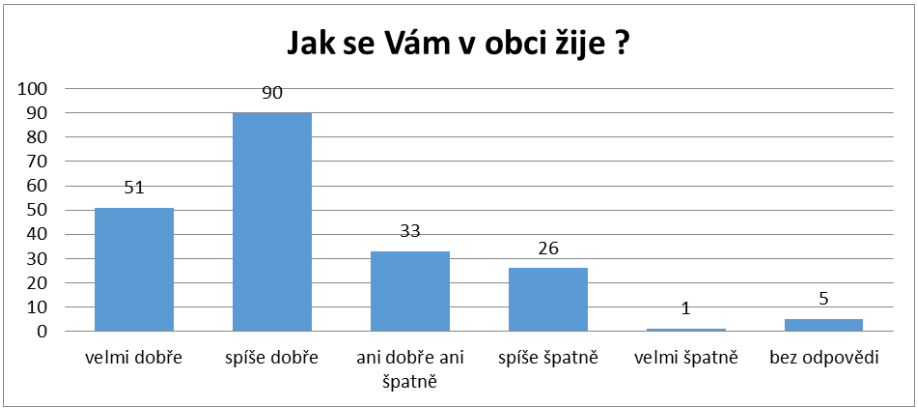

Tabulka/graf č. 5. Co se Vám v obci nejvíc líbí?

	počet respondentů	% z celkového počtu odpovědí	% z respondentů
klidný život	85	18%	41%
dobré mezilidské vztahy	15	3%	7%
příznivé životní prostředí	54	11%	26%
blízkost přírody a hezká krajina	108	22%	52%
dostupnost pracovních příležitostí	10	2%	5%
dobrá dopravní dostupnost	65	13%	32%
kulturní a společenský život	45	9%	22%
sportovní vyžití	28	6%	14%
vzhled obce	69	14%	33%
Jiné	5	1%	2%
bez odpovědi	0	0%	0%

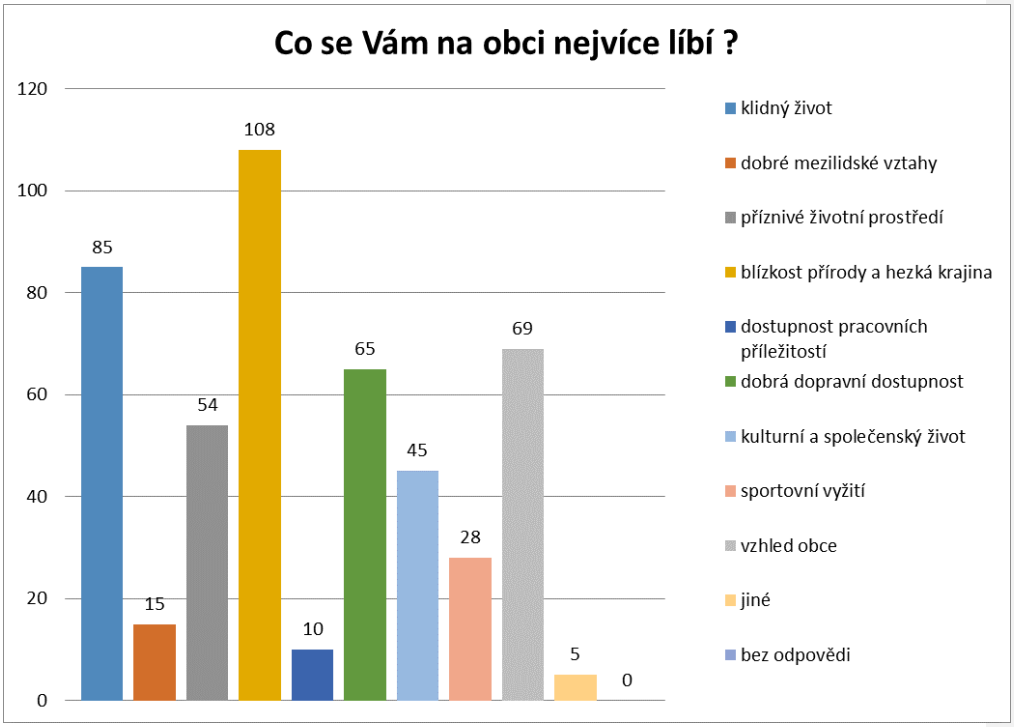

Jiné odpovědi:

nic, obec není nakloněna mladým lidem
Rybník
dostupnost obchodů a služeb
máme výborného starostu, Josefe díky
dostupnost - škola, pošta, zdravotní středisko, lékárna
mezilidské vztahy jsou velmi špatné
obč. vybavenost - zdravotní zař. (prakt. lékař, zubní, dětský, ženský), ZŠ, MŠ, sběrný dvůr atd.
nežijí tu nepřizpůsobiví občané
přítomnost 2 prodejen obchodního řetězce COOP Jednota

Tabulka/graf č. 6. Co se Vám v obci naopak nejvíce nelíbí?

	počet respondentů	% z celkového počtu odpovědí	% z respondentů
špatné vztahy mezi lidmi	114	26%	55%
nezájem lidí o obec	52	12%	25%
málo kvalitní životní prostředí	16	4%	8%
nedostatek pracovních příležitostí	48	11%	23%
nedostatek či špatná dostupnost obchodů a služeb	7	2%	3%
nedostatečný kulturní a společenský život	10	2%	5%
špatná dostupnost lékaře	18	4%	9%
nevyhovující veřejná doprava	15	3%	7%
nedostatečná bytová výstavba	83	19%	40%
nepořádek v obci	35	8%	17%
špatné podmínky pro podnikání	20	4%	10%
nedostatečná infrastruktura	17	4%	8%
Jiné	11	2%	5%
bez odpovědi	0	0%	0%

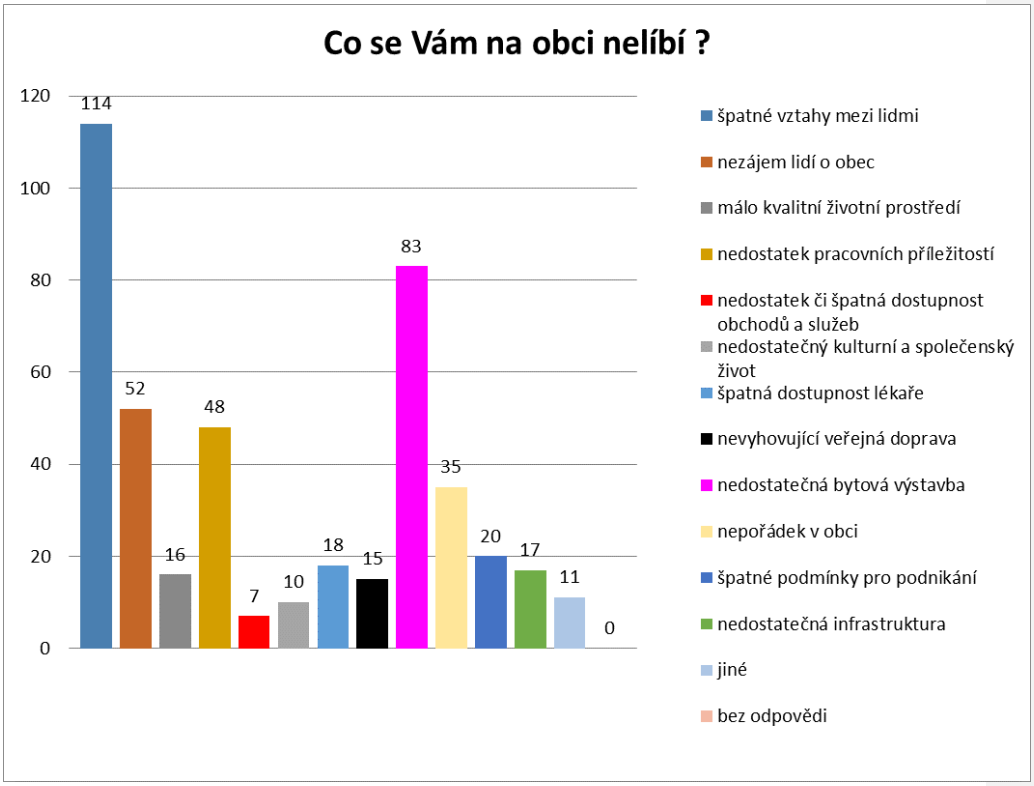

Tabulka č. 7. Jaké služby Vám v obci nejvíce chybí?

	počet respondentů	% z celkového počtu odpovědí	% z respondentů
bankomat, banka	20	26%	10%
kvalitní obvodní lékař, lékaři, zodpovědnější přístup lékařů k pacientům,	9	9%	4%
nechybí mi žádné služby; myslím, že služby v obci jsou dostatečné vzhledem k počtu a složení obyvatelstva, co chybí, lze zařídit jinde	8	8%	4%
objektivní informovanost, informovanost občanů	5	5%	2%
obuvnictví, obuv	5	5%	2%
kvalitní kabelová TV, wiffi free, kabel TV - digi sport; vysokorychlostní internet, kvalitnější kabelovka (kvalita "SD" je přežitek)	5	5%	2%
sportovní areál u rybníka; sportovní vyžití pro dívky; nedostatek sportovišť; volné přístupné víceúčelové hřiště	4	4%	2%
čistírna oděvů	3	3%	1%
autobusová zastávka u OÚ	3	3%	1%
textil, obchod s oblečením	3	3%	1%
hostinská činnost, hospoda	2	2%	1%
možnost použít užitkovou vodu na zalévání vinic; možnost nákupu užitkové vody	2	2%	1%
příměstský tábor v době prázdnin; školka přes prázdniny	2	2%	1%
prodej místních výrobků	2	2%	1%
sklenář, sklenářství	2	2%	1%
málo aktivit pro děti (zájmové kroužky); kroužky ve škole	2	2%	1%
smuteční síň	2	2%	1%
záchytné kotce pro psy, cvičák pro psy, kvalitní odchyt zvířat	2	2%	1%
dojíždím jinam, vyhledávám jinde	1	1%	0%
Klempířství	1	1%	0%
dostupnost pátečních novin 5+2 v každé prodejně COOP a BALA	1	1%	0%
prodejna masny	1	1%	0%
Kavárna	1	1%	0%
Stavebniny	1	1%	0%
výběr aspoň ze dvou jídel ve školní jídelně	1	1%	0%
V zimním období - údržba chodníků a vedlejších silnic. Pro větší bezpečnost občanů začít v brzkých ranních	1	1%	0%

hodinách, tak jak se to běžně děje v okolních obcích, kde mají v 6-7 hodin zajištěn úklid všech chodníků a hlavní cesty Čejč, Šardice, Svatobořice-Mistřín aj.			
větší kulturní a menší divadelní (filmový) sál a tím služby na této úrovni	1	1%	0%
jen velký obchodní dům	1	1%	0%
platba kartou na OÚ - poplatky aj.	1	1%	0%
zkvalitnění okolí cyklostezky - koše, lavičky	1	1%	0%
vybudování prodejny masozávodu Hovorany	1	1%	0%
Přebývají zde pouze bezohlední obyvatelé, chybí pouze obecní policista	1	1%	0%
služby zemědělské mechanizace	1	1%	0%
Čalounictví	1	1%	0%
Koupaliště	1	1%	0%
Senior-taxi	1	1%	0%
lepší služby pro seniory - celkově	1	1%	0%

Pozn. Občané sami definovali, jaké služby jim v obci chybí

Tabulka/ graf č. 8. Jak hodnotíte spokojenost žití v obci v jednotlivých oblastech – počet respondentů:

Oblast hodnocení		velmi spokojen	spíše spokojen	je mi to lhostejné	spíše nespokojen	velmi nespokojen
1.	bydlení	52	92	3	18	30
2.	školství	72	74	27	13	2
3.	zdravotnictví	22	101	15	45	8
4.	veřejná doprava	50	91	23	21	5
5.	kultura a společenský život	36	95	20	31	4
6.	sportovní vyžití	45	100	24	12	3
7.	krajina a příroda v okolí obce	76	89	3	18	7
8.	péče o zeleň a veřejné prostranství	51	78	5	47	18
9.	podmínky pro podnikání	14	24	69	36	30
10.	rozvoj obce	36	73	4	34	30
11.	informovanost o dění v obci	55	70	1	24	35
12.	infrastruktura (kanalizace, chodníky, silnice, voda, plyn,...)	22	81	17	42	26

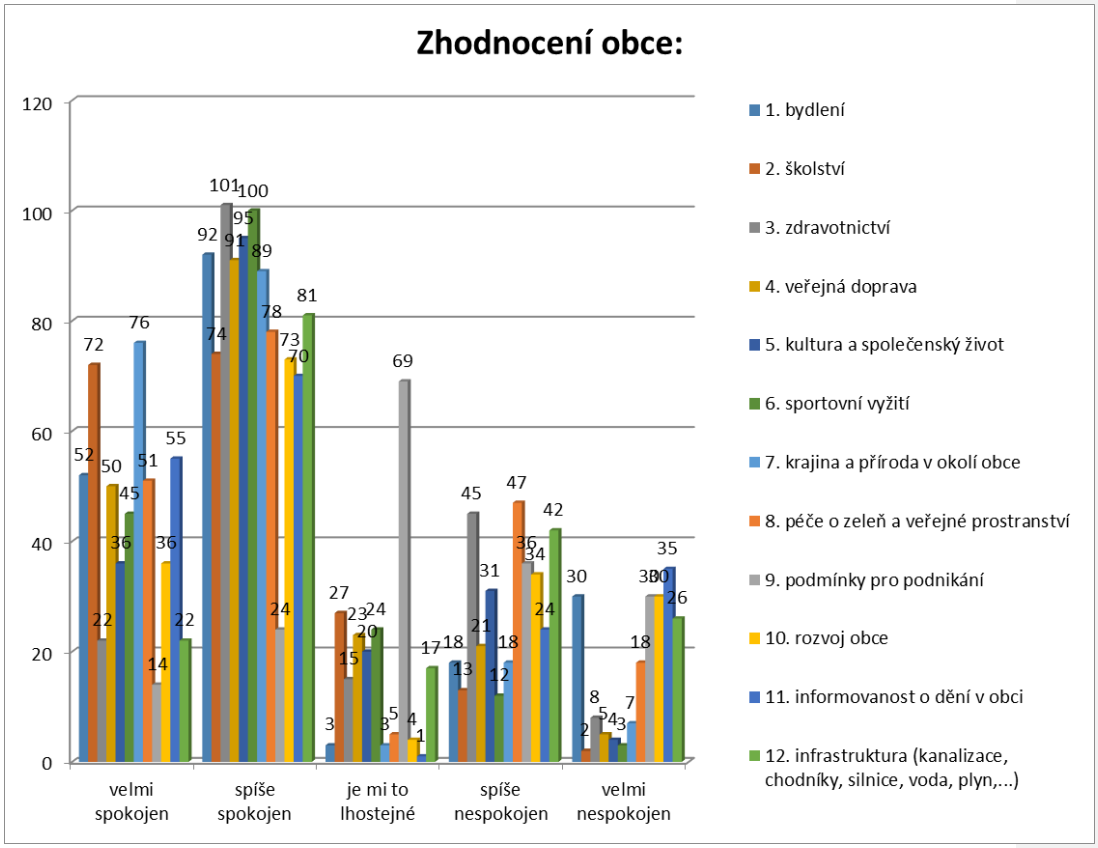
Zhodnocení obce:
120
100
80
60
40
20
0
velmi spokojen
spíše spokojen
je mi to lhostejné
spíše nespokojen
velmi nespokojen
1. bydlení
2. školství
3. zdravotnictví
4. veřejná doprava
5. kultura a společenský život
6. sportovní vyžití
7. krajina a příroda v okolí obce
8. péče o zeleň a veřejné prostranství
9. podmínky pro podnikání
10. rozvoj obce
11. informovanost o dění v obci
12. infrastruktura (kanalizace, chodníky, silnice, voda, plyn,...)

Tabulka/graf č. 9. Jak hodnotíte spokojenost v obci v oblasti bydlení:

Oblast hodnocení		velmi spokojen	spíše spokojen	je mi to lhostejné	spíše nespokojen	velmi nespokojen
1.	bydlení	52	92	3	18	30

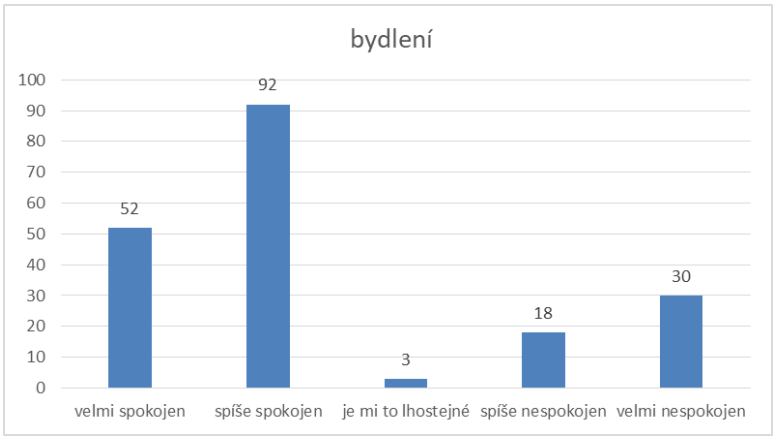

Tabulka/graf č. 10. Jak hodnotíte spokojenost v obci v oblasti školství:

Oblast hodnocení		velmi spokojen	spíše spokojen	je mi to lhostejné	spíše nespokojen	velmi nespokojen
2.	školství	72	74	27	13	2



Tabulka/graf č. 11. Jak hodnotíte spokojenost v obci v oblasti zdravotnictví:

Oblast hodnocení		velmi spokojen	spíše spokojen	je mi to lhostejné	spíše nespokojen	velmi nespokojen
3.	zdravotnictví	22	101	15	45	8

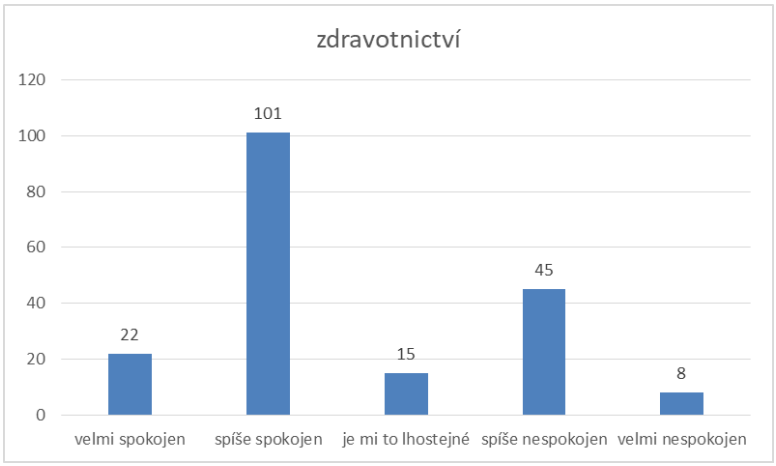

Tabulka/graf č. 12. Jak hodnotíte spokojenost v obci v oblasti veřejná doprava:

Oblast hodnocení		velmi spokojen	spíše spokojen	je mi to lhostejné	spíše nespokojen	velmi nespokojen
4.	veřejná doprava	50	91	23	21	5

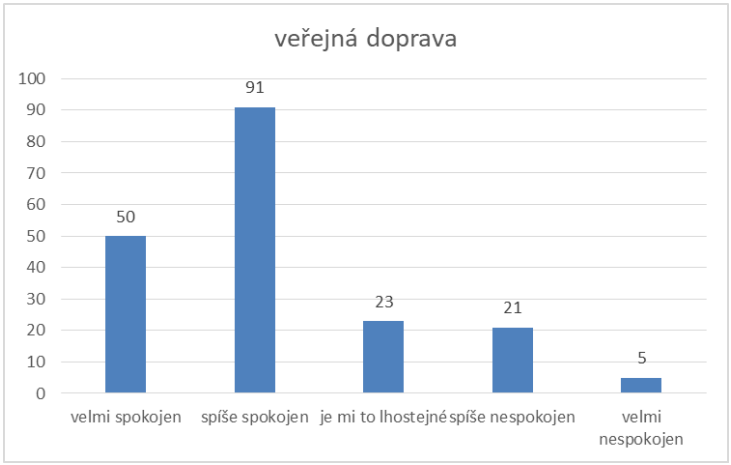

Tabulka/graf č. 13. Jak hodnotíte spokojenost v obci v oblasti kultura a společenský život:

Oblast hodnocení		velmi spokojen	spíše spokojen	je mi to lhostejné	spíše nespokojen	velmi nespokojen
5.	kultura a společenský život	36	95	20	31	4

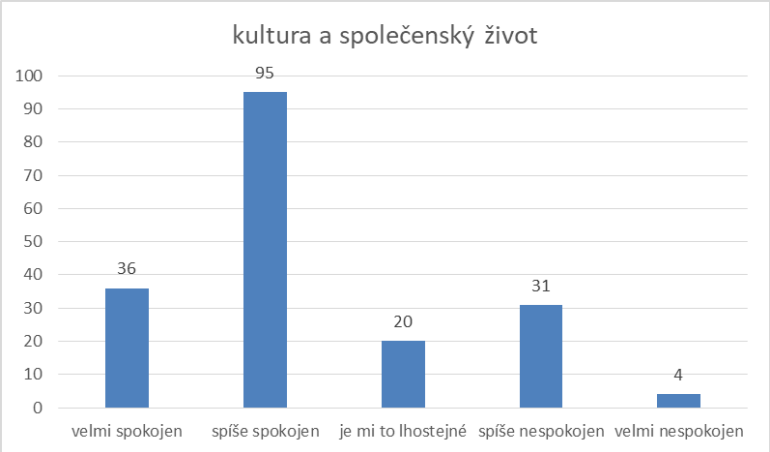

Tabulka/graf č. 14. Jak hodnotíte spokojenost v obci v oblasti sportovní vyžití:

Oblast hodnocení		velmi spokojen	spíše spokojen	je mi to lhostejné	spíše nespokojen	velmi nespokojen
6.	sportovní vyžití	45	100	24	12	3



Tabulka/graf č. 15. Jak hodnotíte spokojenost v obci v oblasti krajina a příroda v okolí obce:

Oblast hodnocení		velmi spokojen	spíše spokojen	je mi to lhostejné	spíše nespokojen	velmi nespokojen
7.	krajina a příroda v okolí obce	76	89	3	18	7



Tabulka/graf č. 16. Jak hodnotíte spokojenost v obci v oblasti péče o veřejné prostranství:

Oblast hodnocení		velmi spokojen	spíše spokojen	je mi to lhostejné	spíše nespokojen	velmi nespokojen
8.	péče o zeleň a veřejné prostranství	51	78	5	47	18

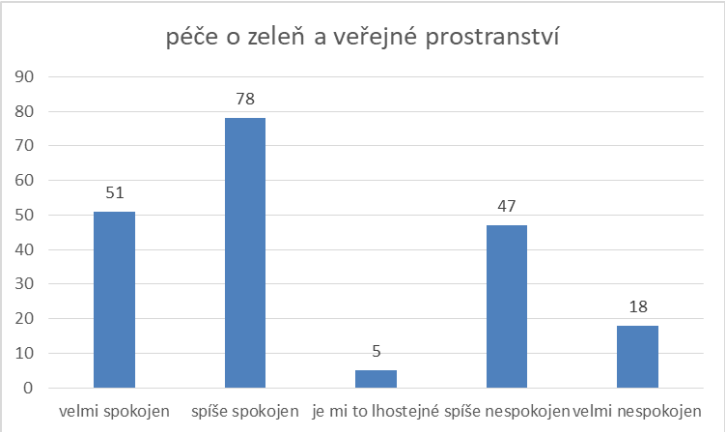

Tabulka/graf č. 17. Jak hodnotíte spokojenost v obci v oblasti podmínky pro podnikání:

Oblast hodnocení		velmi spokojen	spíše spokojen	je mi to lhostejné	spíše nespokojen	velmi nespokojen
9.	podmínky pro podnikání	14	24	69	36	30

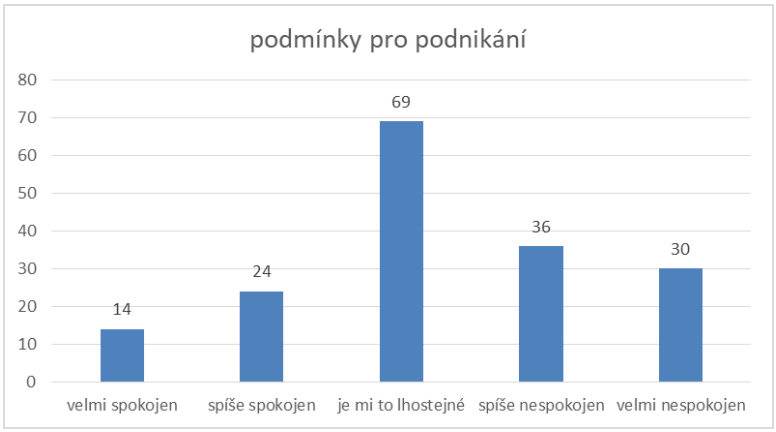

Tabulka/graf č. 18. Jak hodnotíte spokojenost v obci v oblasti rozvoj obce:

Oblast hodnocení		velmi spokojen	spíše spokojen	je mi to lhostejné	spíše nespokojen	velmi nespokojen
10.	rozvoj obce	36	73	4	34	30

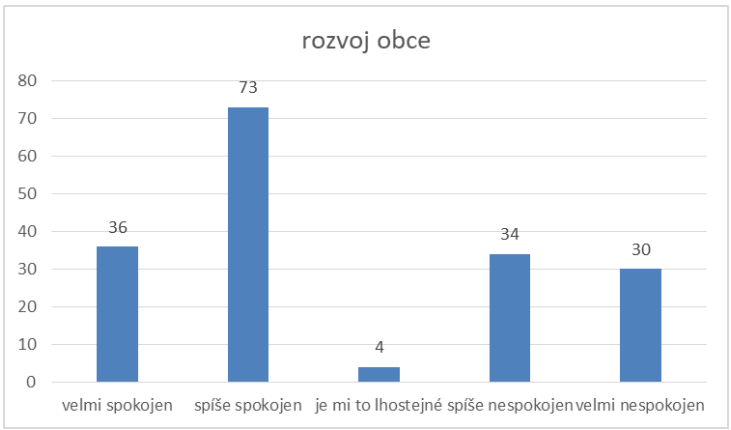

Tabulka/graf č. 19. Jak hodnotíte spokojenost v obci v oblasti informovanost o dění v obci:

Oblast hodnocení		velmi spokojen	spíše spokojen	je mi to lhostejné	spíše nespokojen	velmi nespokojen
11.	informovanost o dění v obci	55	70	1	24	35

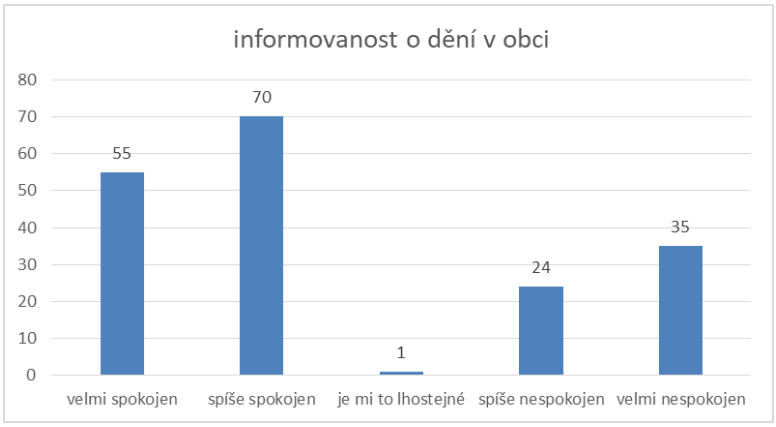

Tabulka/graf č. 20. Jak hodnotíte spokojenost v obci v oblasti infrastruktura (kanalizace, chodníky, silnice, voda, plyn…):

Oblast hodnocení		velmi spokojen	spíše spokojen	je mi to lhostejné	spíše nespokojen	velmi nespokojen
12.	infrastruktura (kanalizace, chodníky, silnice, voda, plyn,...)	22	81	17	42	26

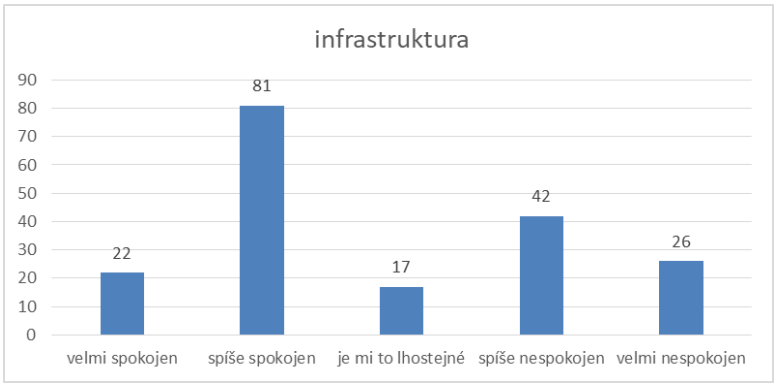

Tabulka/graf č. 21. Představte si, že můžete rozhodnout o využití obecních finančních prostředků. Na co byste je použili?

	počet respondentů	% z celkového počtu odpovědí	% z respondentů
zlepšení podmínek pro podnikání	35	7%	17%
podpora bytové výstavby	122	23%	59%
rekonstrukce a budování místních komunikací	112	21%	54%
častější spoje veřejné dopravy	21	4%	10%
zřízení dalších provozoven obchodu či jiných služeb v obci	29	5%	14%
podpora kulturních a společenských aktivit	27	5%	13%
podpora sportovních aktivit	33	6%	16%
péče o veřejnou zeleň a prostředí v obci	58	11%	28%
oprava památek v obci	13	2%	6%
opravy a budování infrastruktury	25	5%	12%
péče o životní prostředí a krajinu	47	9%	23%
Jiné	7	1%	3%

