BLOK č. 3903/1

P.č. 6241 562 m²



P.č 5916 – 433 m²

P.č. 6180 – 166 m²

6024 – 90 m²

6196 – 11 m²

6166 253 m²

6204 115 m²

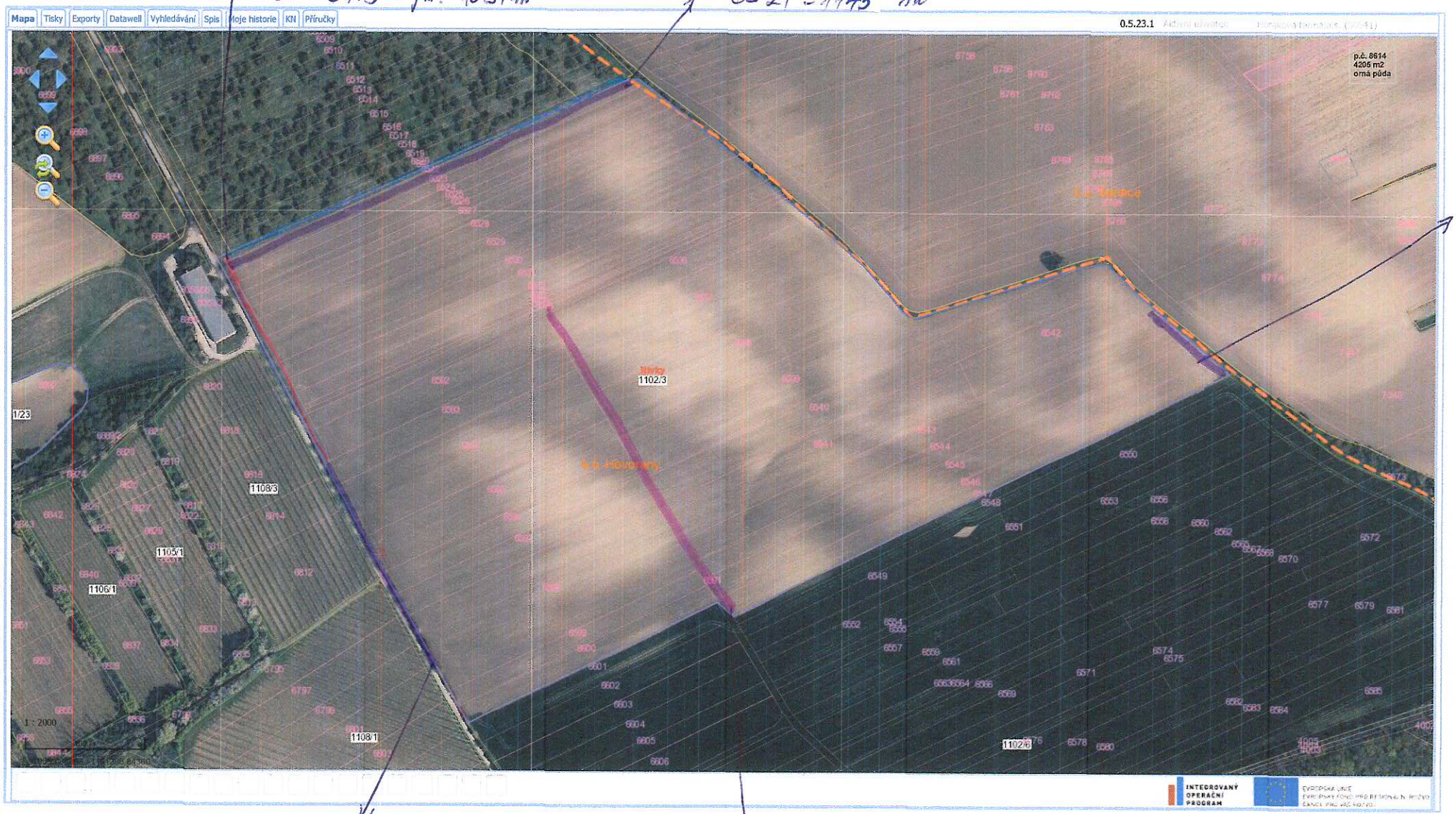
BLOK 1102/3
6521 - 1143 m²
6573
178 m²
6902 - 284 m²
6591 - 1693 m²
Mapa
Tisky
Exporty
Datawell
Vyhledávání
Spis
Moje historie
KN
Příručky
p.č. 8614
4206 m2
orná půda
1102/3
1108/3
1105/1
1106/1
1108/1
1102/6
1 : 2000

BLOK č. 2201/3

7619 - 1388 m²

7585 - 1182 m²

7624 - 1690 m²

7623 - 1080 m²



7627 - 1185 m²

7626 - 710 m²

7201 - 192 m²

HF
7533 - 5722

7182 - 1492 m²

7152 - 66 m²

7154
52 m²



7462 - 645 m²

7264 - 1208

LPIS


Mapa
Tisky
Exporty
Datawell
Vyhledávání
Spis
Moje historie
Vrt
Příručky
0.5.23.1
1204/1
1211/1
1213/1
1101/12
2101/13
1203/7
1215/1
1209/1
1216/1
0201/9
1201/7
1202/4
1208/1
k.ú. Hořovičky
1:1500
100 m
INTEGROVANÝ OPERAČNÍ PROGRAM

BLOK 5902/26 + 5902/2

P.Č. 4657 - 2234 m

4636 - MIKROSVÍN NN



4771 - 315 + MIKROSVÍN NN

P.Č. 4644 707 - 2m NN. MIKROSVÍN



1680 – 4 174 m²

4788 – 128 m²

OBEC KAHLÍN

 DLOK Č. 4201/2

P.Č. 3528 vým. ~~2331~~ 2097 m²

