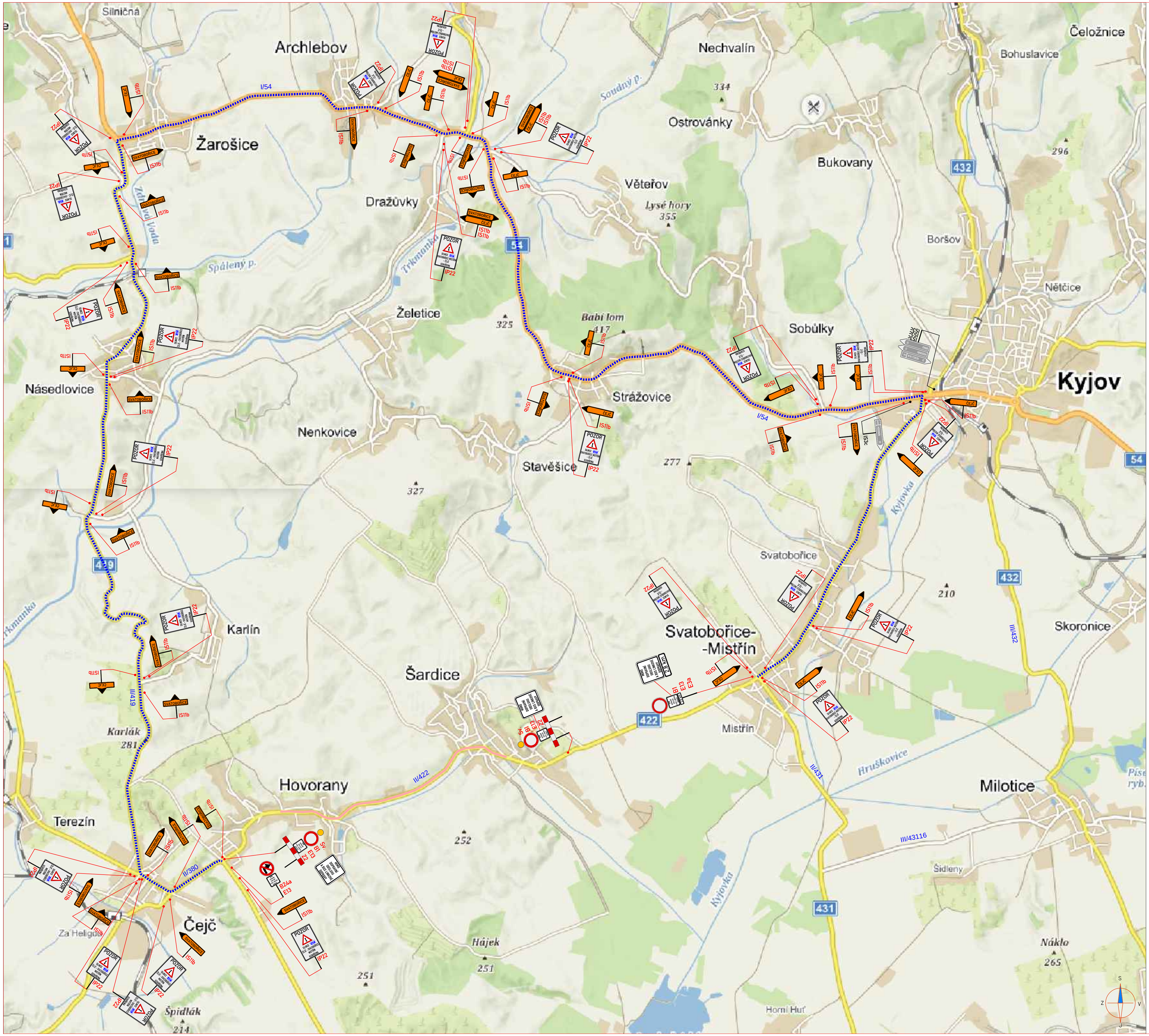
Silniční
Archlebov
Nechvalín
Čeložnice
Bohuslavice
Žarošice
Ostrovánky
Bukovany
Dražůvky
Věteřov
Lysé hory 355
Boršov
Nětčice
Želetice
Babí lom 417
Sobůlky
Kyjov
Násedlovice
Strážovice
Nenkovice
Stavěšice
Karlín
Šardice
Svatobořice-Mistřín
Mistřín
Svatobořice
Skoronice
Karlák 281
Hovorany
Milotice
Terezín
Čejč
Za Heligo
Špidlák 214
Hájek 251
Šidleny
Horní Huť
Nákló 265
I/54
II/419
II/422
II/431
II/380
III/432
III/43116
Soudný p.
Spálený p.
Trkmanka
Kyjovka
Hruškovice
POZOR
IP22
IS11b
IS11c
E13
B1
B24a
E3a

OBJÍZDNÁ TRASA

LEGENDA:

A15	PŘECHODNÉ DOPRAVNÍ ZNAČENÍ	🟥	PRACOVNÍ MÍSTO (ETAPA I. - III.)
IP4	STÁVAJÍCÍ DOPRAVNÍ ZNAČENÍ	– –	OBJÍZDNÁ TRASA
IP4	STÁVAJÍCÍ DOPRAVNÍ ZNAČENÍ DOČASNĚ ZRUŠENÉ		

POZNÁMKA:
- *Umístění přechodného dopravního značení dle TP č.66 (Zásady pro označování pracovních míst na pozemních komunikacích)*
- *Stávající dopravní značení v rozporu s přechodnou úpravou provozu bude zneplatněno škrtnutím nebo zakryto.*
- *Dopravní značení B28 umístěno 7 dní před zahájením stavby.*

PŘEHLEDOVÁ MAPA: — ÚPLNÁ UZAVÍRKA — ČÁSTEČNÁ UZAVÍRKA

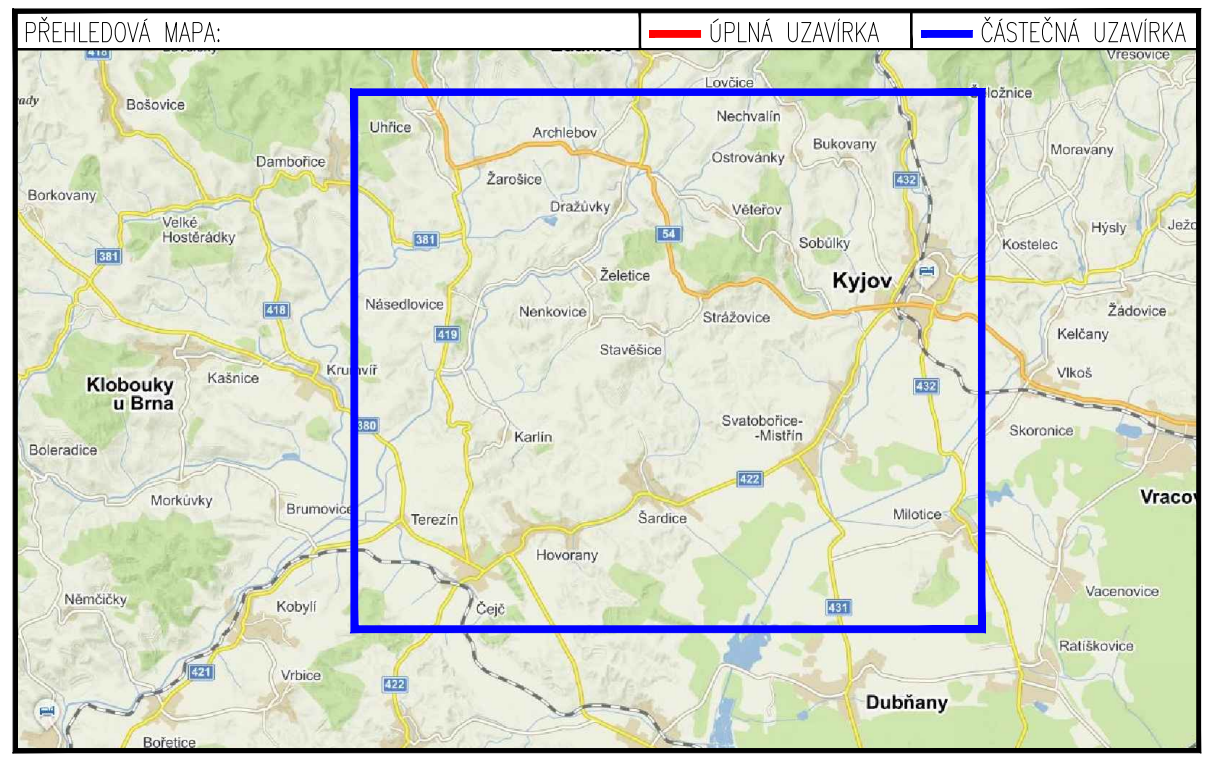
Bošovice
Lovčice
Nechvalín
Uhřice
Archlebov
Ostrovánky
Bukovany
Moravany
Dambořice
Žarošice
Borkovany
Kyjov
Klobouky u Brna
Násedlovice
Strážovice
Svatobořice-Mistřín
Šardice
Hovorany
Milotice
Čejč
Dubňany
Vracov

ZNAKOM s.r.o. – ZENGROVA 2694/4, 615 00 BRNO, TEL. 602 593 383, ZNAKOM@ZNAKOM.CZ, (PRACOVIŠTĚ: RYBNÍČEK 12, 602 00 BRNO)

Vypracoval: Karel HANÁK podpis:	Zodpovědný projektant: Karel HANÁK podpis:	Ředitel: Radek SUCHOMEL mob: 602 593 383	ZNAKOM s.r.o., ZENGROVA 2694/4, 615 00 BRNO
Technická kontrola: Petr BEDNÁŘ podpis:	Vedoucí projektant: Petr BEDNÁŘ podpis:		

Místo:	HOVORANY – ŠARDICE	Číslo zak.:	20Z00827
Silnice:	II/422	Formát:	594x880
Staničení úseku:	KM 30,880 – KM 34,465	Datum:	31.1.2021
Akce:	II/422 SVATOBOŘICE-MISTŘÍN - KŘIŽ. S II/380	Číslo přílohy:	1
Obsah:	PŘECHODNÉ DOPRAVNÍ ZNAČENÍ		

VZOROVÉ DETAILY POSUVNÉHO PRACOVNÍHO MÍSTA V OBCI

PRAVÁ STRANA

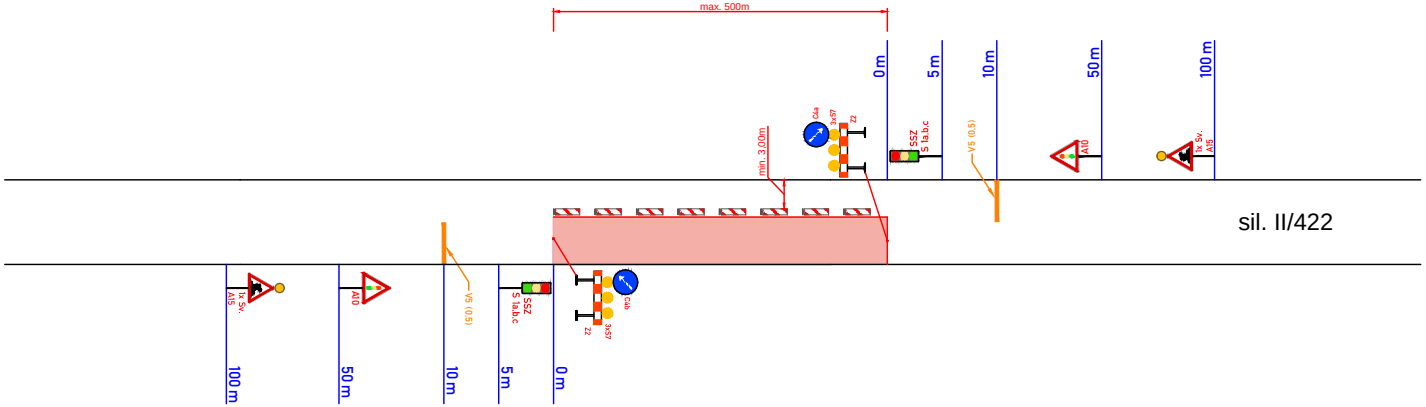
max. 500m
0 m
5 m
10 m
50 m
100 m
min. 3,00m
C4a
3xS7
Z2
SSZ
S 1a,b,c
V5 (0,5)
A10
1x Sv.
A15
sil. II/422

PRAVÁ STRANA V MÍSTĚ KŘÍŽENÍ S

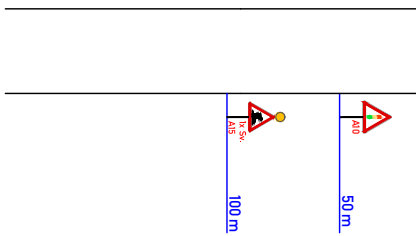
1x Sv.
A15
A10
100 m
50 m

LEVÁ STRANA

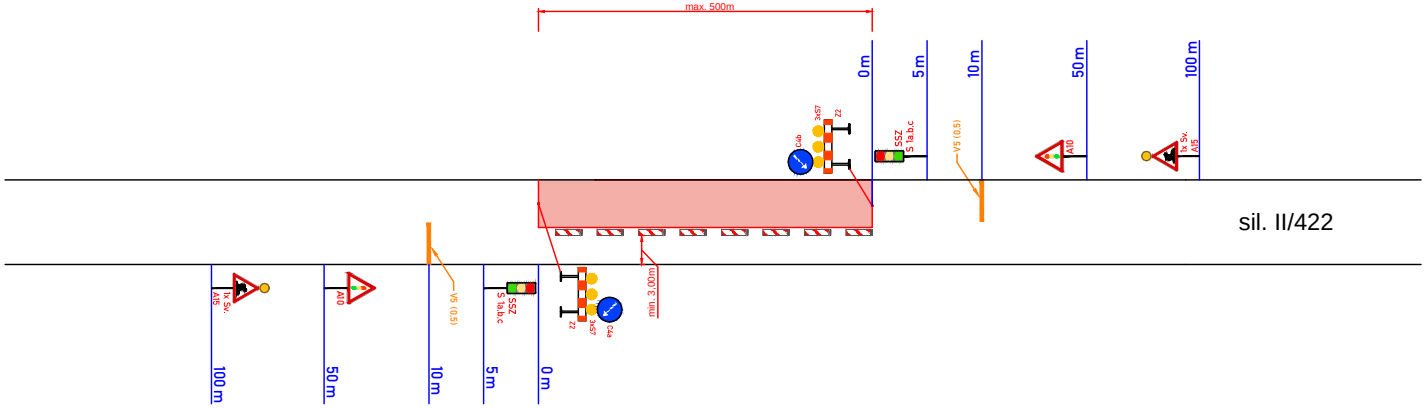
max. 500m
0 m
5 m
10 m
50 m
100 m
min. 3,00m
C4a
3xS7
Z2
SSZ
S 1a,b,c
V5 (0,5)
A10
1x Sv.
A15
sil. II/422

LEVÁ STRANA V MÍSTĚ KŘÍŽENÍ S M

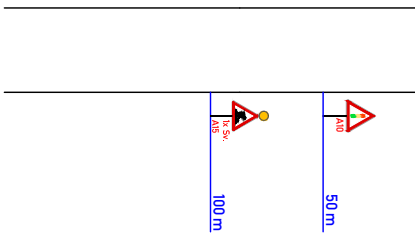
1x Sv.
A15
A10
100 m
50 m

MÍSTNÍ KOMUNIKACÍ

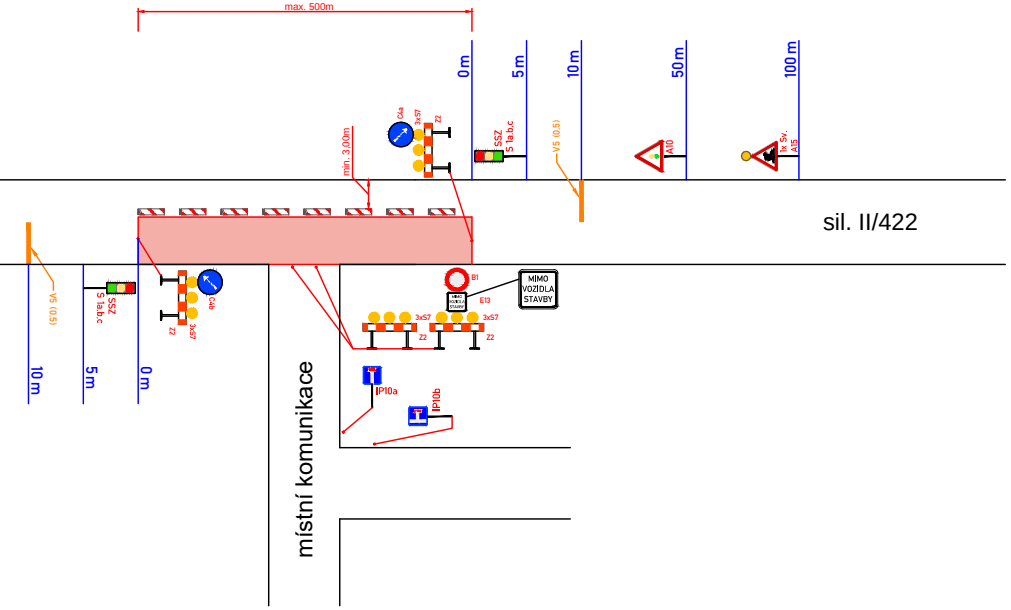
max. 500m
0 m
5 m
10 m
50 m
100 m
min. 3,00m
C4a
3xS7
Z2
SSZ
S 1a,b,c
V5 (0,5)
A10
1x Sv.
A15
sil. II/422
B1
MIMO VOZIDLA STAVBY
E13
IP10a
IP10b
C4b
10 m
5 m
0 m
místní komunikace

ÍSTNÍ KOMUNIKACÍ

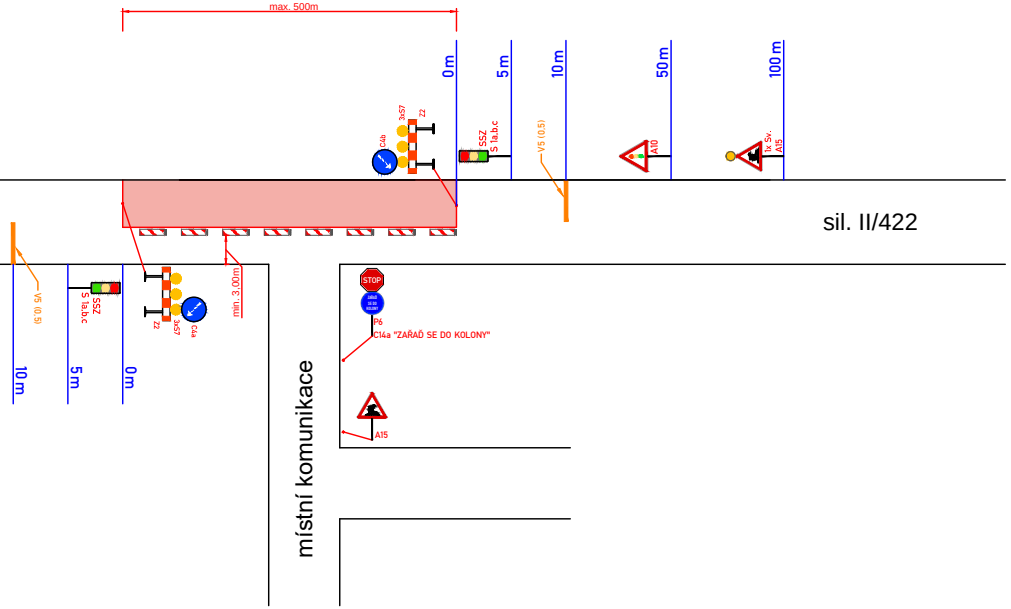
max. 500m
0 m
5 m
10 m
50 m
100 m
C4b
3xS7
Z2
SSZ
S 1a,b,c
V5 (0,5)
A10
1x Sv.
A15
sil. II/422
min. 3,00m
C4a
STOP
P6
C14a "ZAŘAĎ SE DO KOLONY"
A15
10 m
5 m
0 m
místní komunikace

VZOROVÉ DETAILY POSUVNÉH

PRAVÁ STRANA

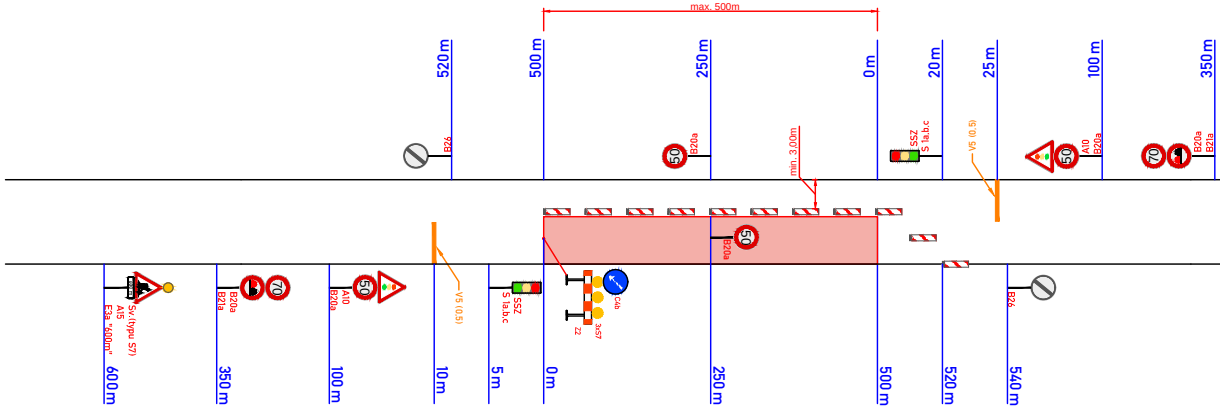
max. 500m
520 m
500 m
250 m
0 m
20 m
25 m
100 m
350 m
B26
B20a
min. 3,00m
SSZ
S 1a,b,c
V5 (0,5)
A10
B20a
B20a
B21a
50
70
E3a "600m"
A15
Sv.(typu S7)
B20a
B21a
A10
B20a
V5 (0,5)
SSZ
S 1a,b,c
C4b
Z2
3xS7
B26
600 m
350 m
100 m
10 m
5 m
0 m
250 m
500 m
520 m
540 m

LEVÁ STRANA

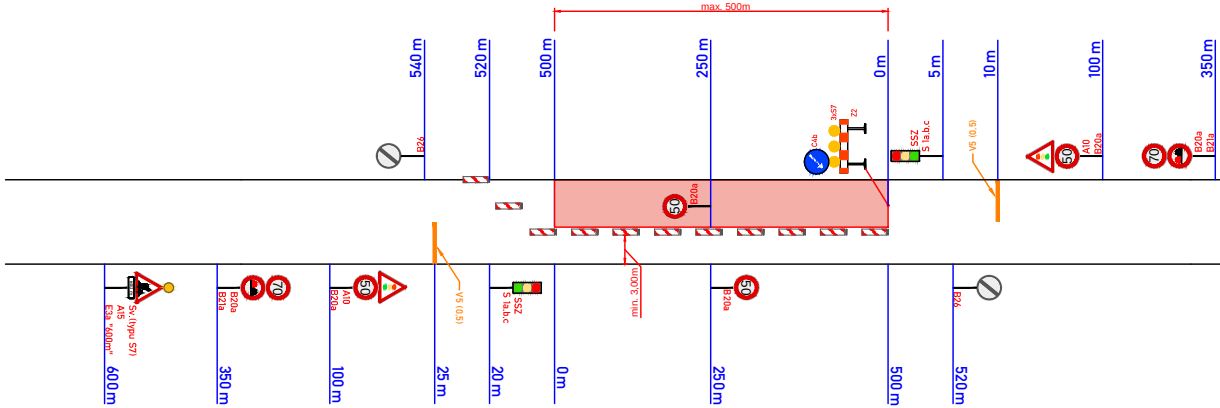
max. 500m
540 m
520 m
500 m
250 m
0 m
5 m
10 m
100 m
350 m
B26
B20a
3xS7
Z2
C4b
SSZ
S 1a,b,c
V5 (0,5)
A10
B20a
B20a
B21a
50
70
min. 3,00m
E3a "600m"
A15
Sv.(typu S7)
B20a
B21a
A10
B20a
V5 (0,5)
SSZ
S 1a,b,c
B20a
B26
600 m
350 m
100 m
25 m
20 m
0 m
250 m
500 m
520 m

O PRACOVNÍHO MÍSTA MIMO OBEC

LEVÁ STRANA V

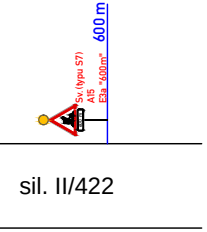
600 m
Sv.(typu S7)
A15
E3a "400m"
sil. II/422

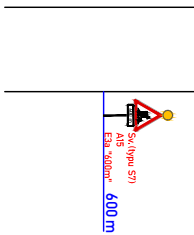
Sv.(typu S7)
A15
E3a "400m"
600 m

PRAVÁ STRANA 1. ČÁST V MÍSTĚ KŘÍŽENÍ S ÚČELOVOU KOMUNIKACÍ

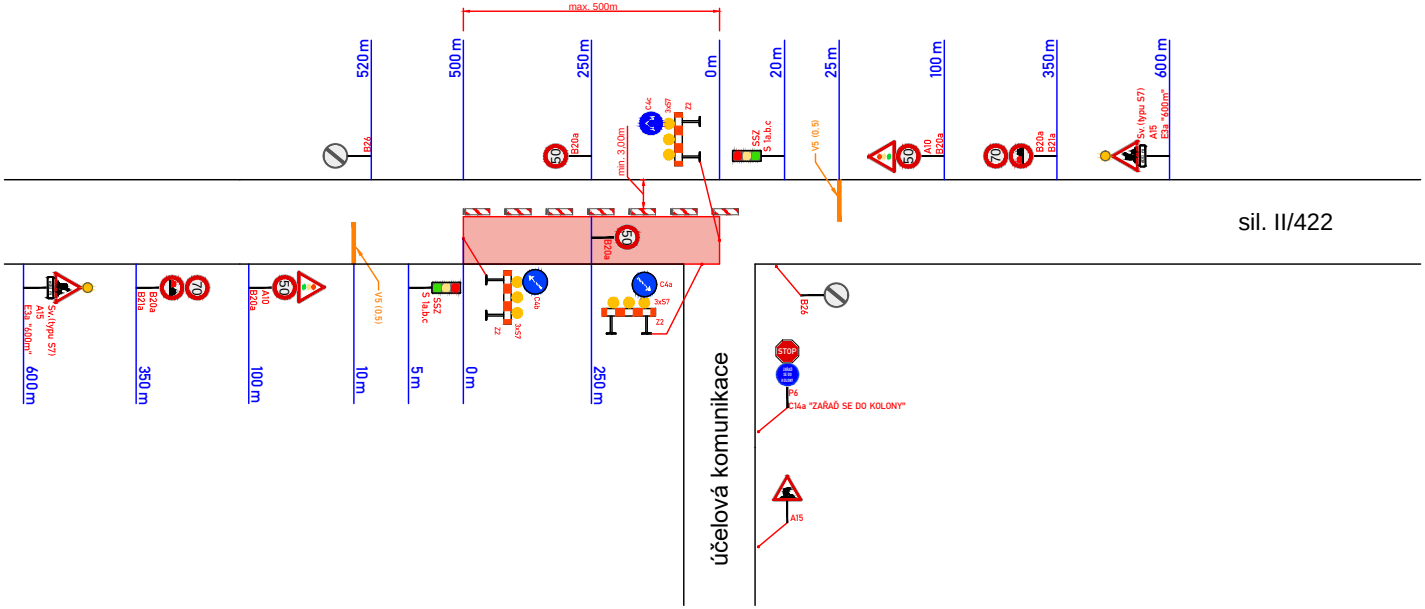
max. 500m
520 m
500 m
250 m
0 m
20 m
25 m
100 m
350 m
600 m
B24
50
B20a
min. 3,00m
C4c
3xS7
Z2
SSZ
S 1a,b,c
V5 (0,5)
A10
70
B21a
Sv.(typu S7)
A15
E3a "400m"
sil. II/422
600 m
350 m
100 m
10 m
5 m
0 m
250 m
C4b
C4a
STOP
P6
C14a "ZAŘAĎ SE DO KOLONY"
účelová komunikace

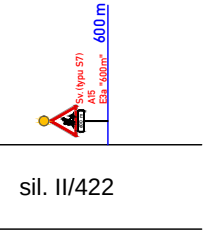
600 m
Sv.(typu S7)
A15
E3a "400m"
sil. II/422

PRAVÁ STRANA 2. ČÁST V MÍSTĚ KŘÍŽENÍ S ÚČELOVOU KOMUNIKACÍ

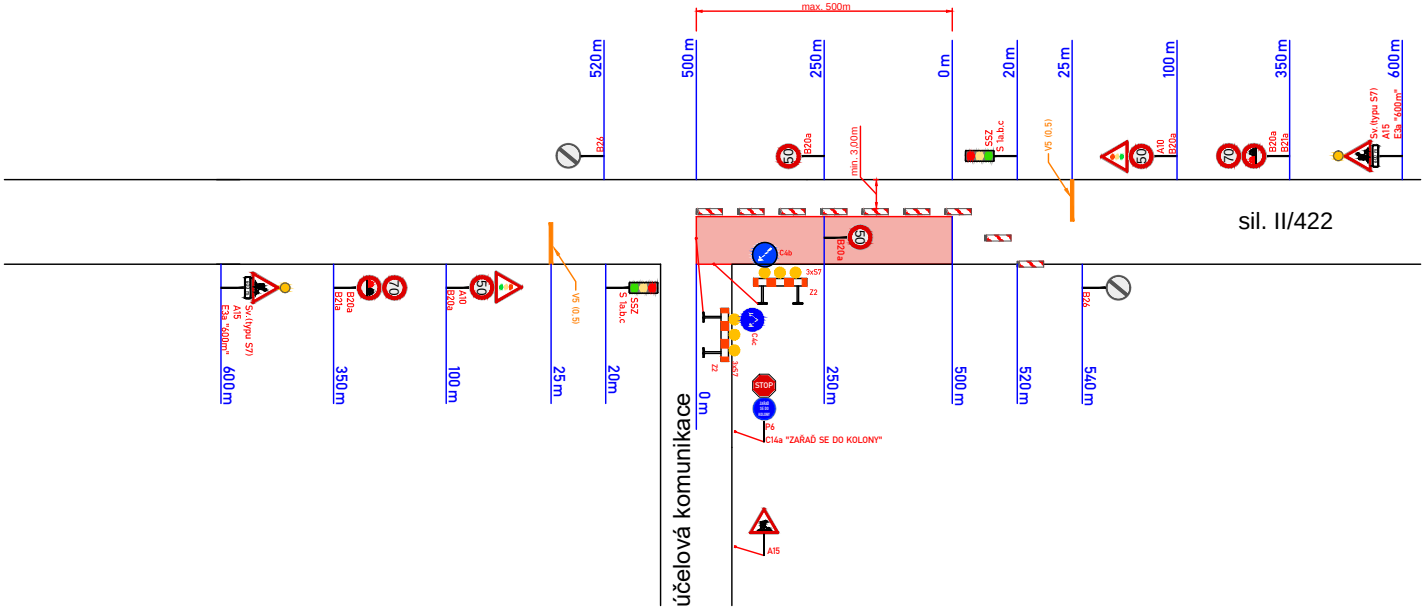
max. 500m
520 m
500 m
250 m
0 m
20 m
25 m
100 m
350 m
600 m
B24
50
B20a
min. 3,00m
SSZ
S 1a,b,c
V5 (0,5)
A10
70
B21a
Sv.(typu S7)
A15
E3a "400m"
sil. II/422
600 m
350 m
100 m
25 m
20 m
0 m
250 m
500 m
520 m
540 m
C4b
C4c
3xS7
Z2
STOP
P6
C14a "ZAŘAĎ SE DO KOLONY"
účelová komunikace

MÍSTĚ KŘÍŽENÍ S ÚČELOVOU KOMUNIKACÍ

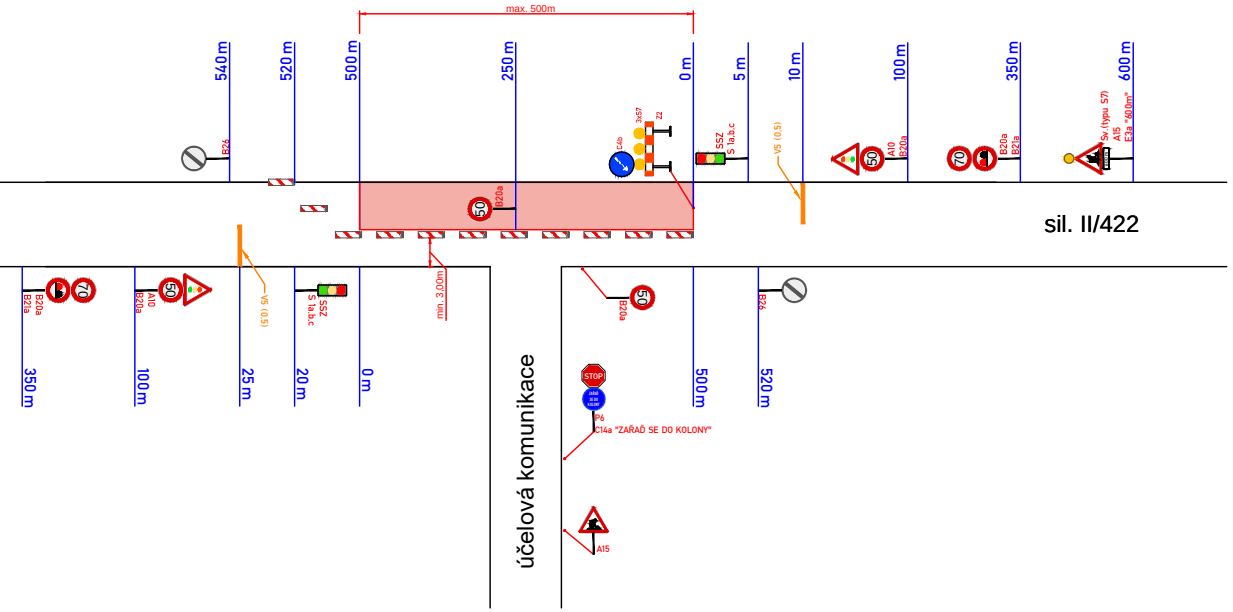
max. 500m
540 m
520 m
500 m
250 m
0 m
5 m
10 m
100 m
350 m
600 m
B26
B20a
C4b
3xS7
Z2
SSZ
S 1a,b,c
V5 (0,5)
A10
B20a
B21a
Sv.(typu S7)
A15
E3a "600m"
sil. II/422
B20a
B21a
A10
V5 (0,5)
min. 3,00m
350 m
100 m
25 m
20 m
0 m
STOP
P6
C14a "ZAŘAĎ SE DO KOLONY"
A15
500 m
520 m
účelová komunikace

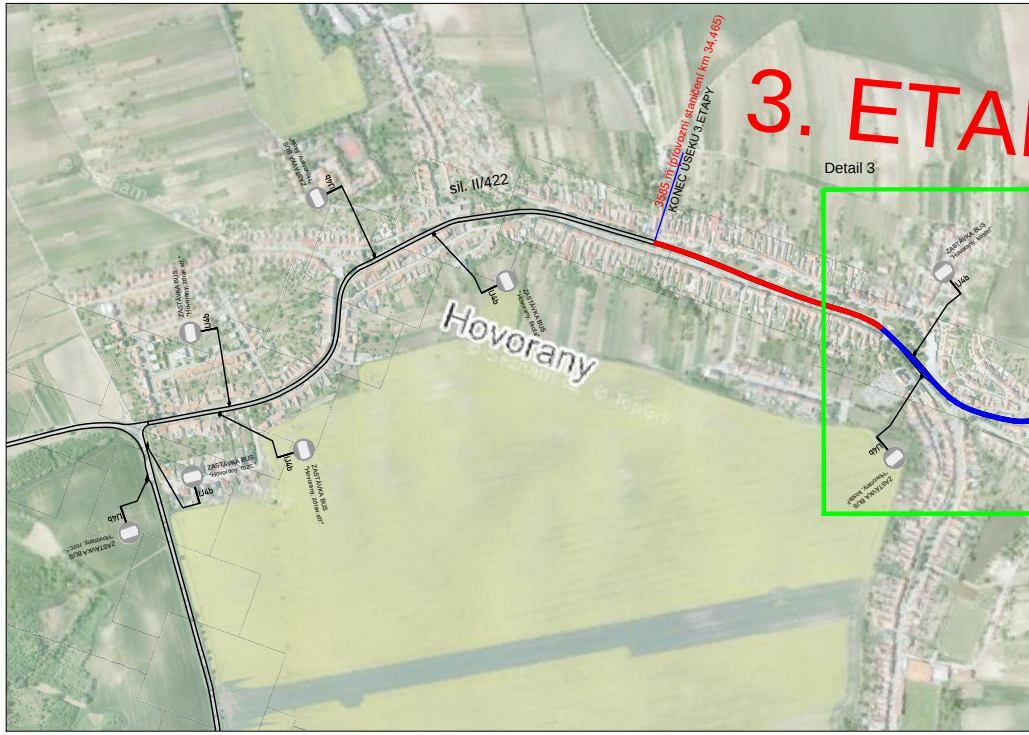
3. ETA
Detail 3
sil. II/422
3585 m (provozní staničení km 34,465)
KONEC ÚSEKU 3.ETAPY
Hovorany
IJ4b
ZASTÁVKA BUS "Hovorany, škola"
ZASTÁVKA BUS "Hovorany, kostel"

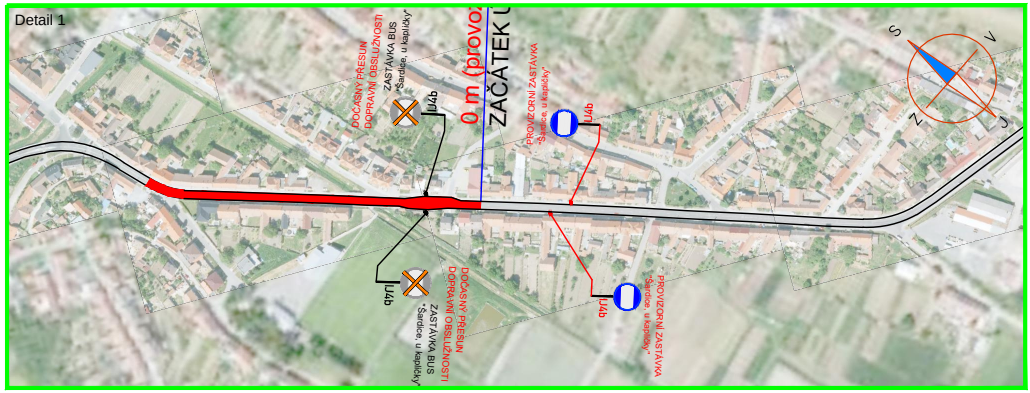
Detail 1
0 m (provoz
ZAČÁTEK Ú
DOČASNÝ PŘESUN DOPRAVNÍ OBSLUŽNOSTI
ZASTÁVKA BUS "Sardice, u kapličky"
PROVIZORNÍ ZASTÁVKA "Sardice, u kapličky"
IJ4b
S
V
J
Z

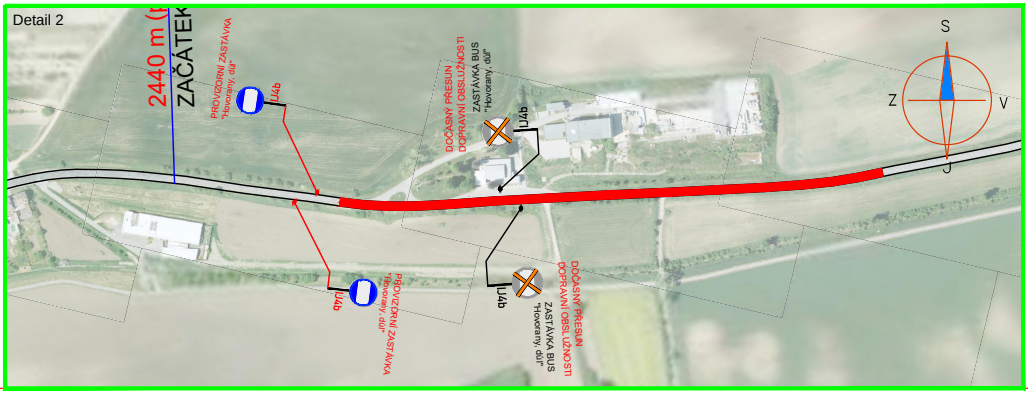
Detail 2
2440 m (
ZAČÁTEK
PROVIZORNÍ ZASTÁVKA "Hovorany, důl"
DOČASNÝ PŘESUN DOPRAVNÍ OBSLUŽNOSTI
ZASTÁVKA BUS "Hovorany, důl"
IJ4b
S
V
J
Z

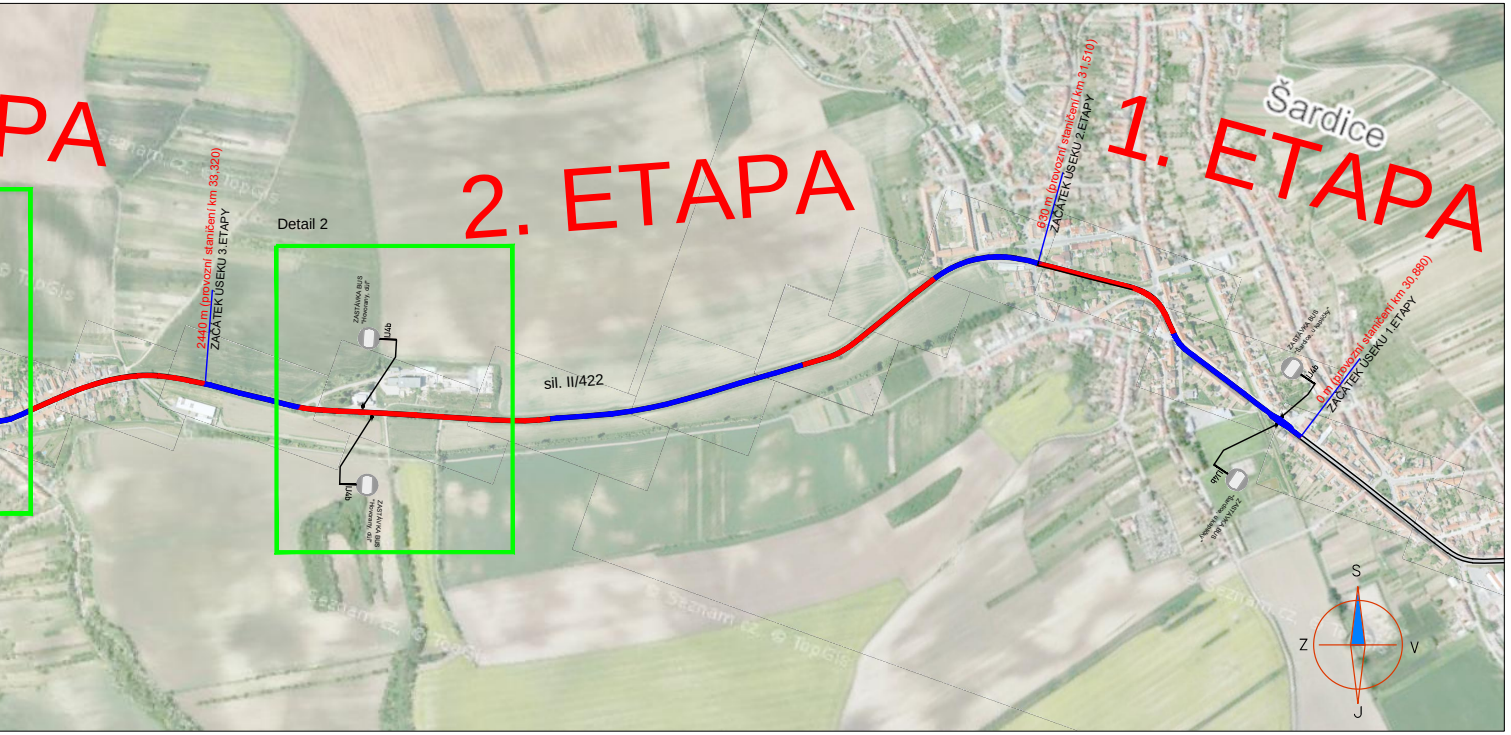
PA
2. ETAPA
1. ETAPA
Šardice
Detail 2
2440 m (provozní staničení km 33,320)
ZAČÁTEK ÚSEKU 3.ETAPY
630 m (provozní staničení km 31,510)
ZAČÁTEK ÚSEKU 2.ETAPY
0 m (provozní staničení km 30,880)
ZAČÁTEK ÚSEKU 1.ETAPY
sil. II/422
ZASTÁVKA BUS "Hovorany, důl"
IJ4b
ZASTÁVKA BUS "Šardice, u kapličky"
S
Z
V
J

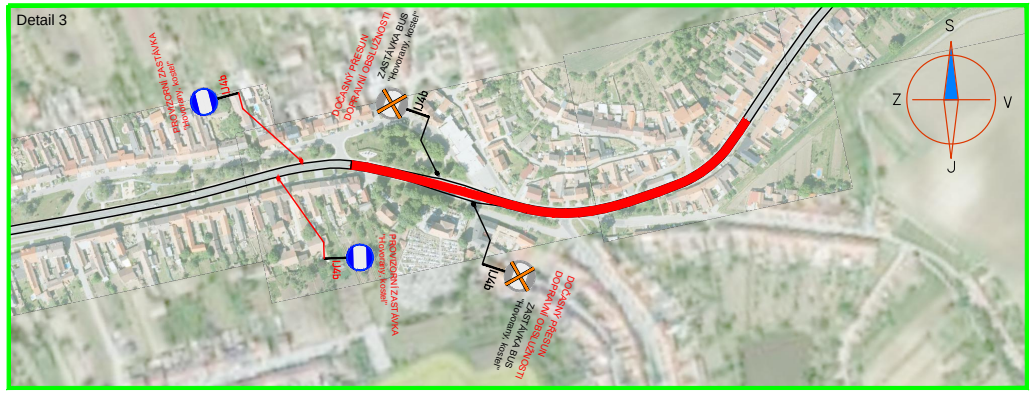
Detail 3
PROVIZORNÍ ZASTÁVKA "Hovorany, kostel"
IJ4b
DOČASNÝ PŘESUN DOPRAVNÍ OBSLUŽNOSTI
ZASTÁVKA BUS "Hovorany, kostel"
S
Z
V
J

LEGENDA:

⚠ A15	PŘECHODNÉ DOPRAVNÍ ZNAČENÍ	
IP4	STÁVAJÍCÍ DOPRAVNÍ ZNAČENÍ	
☒ IP4	STÁVAJÍCÍ DOPRAVNÍ ZNAČENÍ DOČASNĚ ZRUŠENÉ	
🟥🟦	POSUVNÉ PRACOVNÍ MÍSTO	

POZNÁMKA:

- *Umístění přechodného dopravního značení dle TP č.66 (Zásady pro označování pracovních míst na pozemních komunikacích)*
- *Stávající dopravní značení v rozporu s přechodnou úpravou provozu bude zneplatněno škrtnutím nebo zakryto.*
- *Dopravní značení B28 umístěno 7 dní před zahájením stavby.*

PŘEHLEDOVÁ MAPA: 🟥 ÚPLNÁ UZAVÍRKA 🟦 ČÁSTEČNÁ UZAVÍRKA

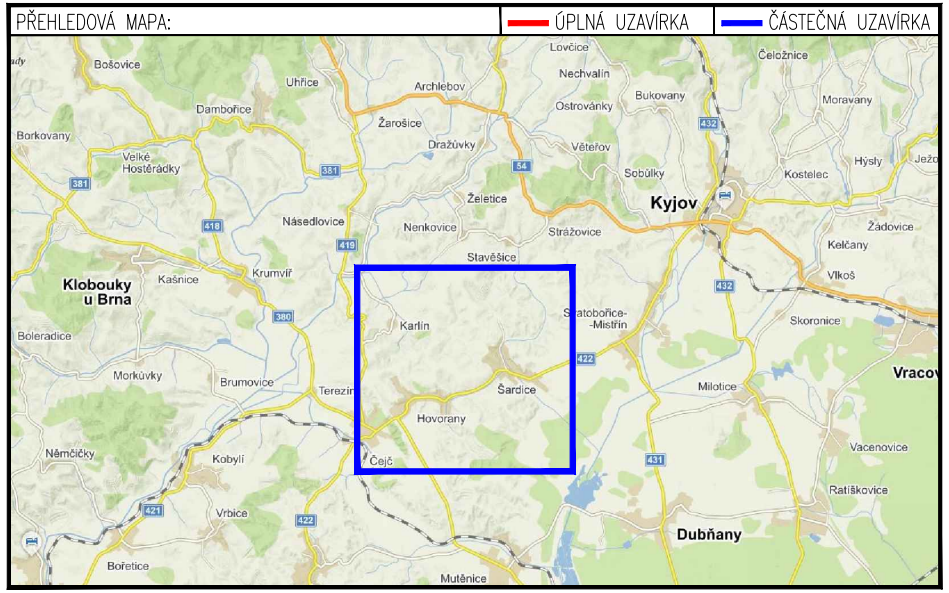
Bošovice
Uhřice
Archlebov
Lovčice
Nechvalín
Čeložnice
Dambořice
Žarošice
Ostrovánky
Bukovany
Moravany
Borkovany
Velké Hostěrádky
Dražůvky
Věteřov
Sobůlky
Hýsly
Kostelec
Kyjov
Želetice
Násedlovice
Nenkovice
Stražovice
Žádovice
Kelčany
Klobouky u Brna
Kašnice
Krumvíř
Stavěšice
Vlkoš
Boleradice
Karlín
Svatobořice-Mistřín
Skoronice
Vracov
Morkůvky
Brumovice
Terezín
Šardice
Milotice
Hovorany
Čejč
Němčičky
Kobylí
Vacenovice
Ratíškovice
Vrbice
Dubňany
Bořetice
Mutěnice
381
351
418
419
54
432
380
422
421
431

POSUVNÁ PRACOVNÍ MÍSTA

ZNAKOM s.r.o. – ZENGROVA 2694/4, 615 00 BRNO, TEL. 602 593 383, ZNAKOM@ZNAKOM.CZ, (PRACOVIŠTĚ: RYBNÍČEK 12, 602 00 BRNO)

Vypracoval: Karel HANÁK podpis:	Zodpovědný projektant: Karel HANÁK podpis:	Ředitel: Radek SUCHOMEL mob: 602 593 383	ZNAKOM s.r.o. ZNAKOM s.r.o., ZENGROVA 2694/4, 615 00 BRNO
Technická kontrola: Petr BEDNÁŘ podpis:	Vedoucí projektant: Petr BEDNÁŘ podpis:		

Místo:	HOVORANY – ŠARDICE	Číslo zak.:	20Z00827
Silnice:	II/422	Formát:	297x2150
Staničení úseku:	KM 30,880 – KM 34,465	Datum:	31.1.2021
Akce:	II/422 SVATOBOŘICE-MISTŘÍN - KŘIŽ. S II/380	Číslo přílohy:	2
Obsah:	PŘECHODNÉ DOPRAVNÍ ZNAČENÍ		