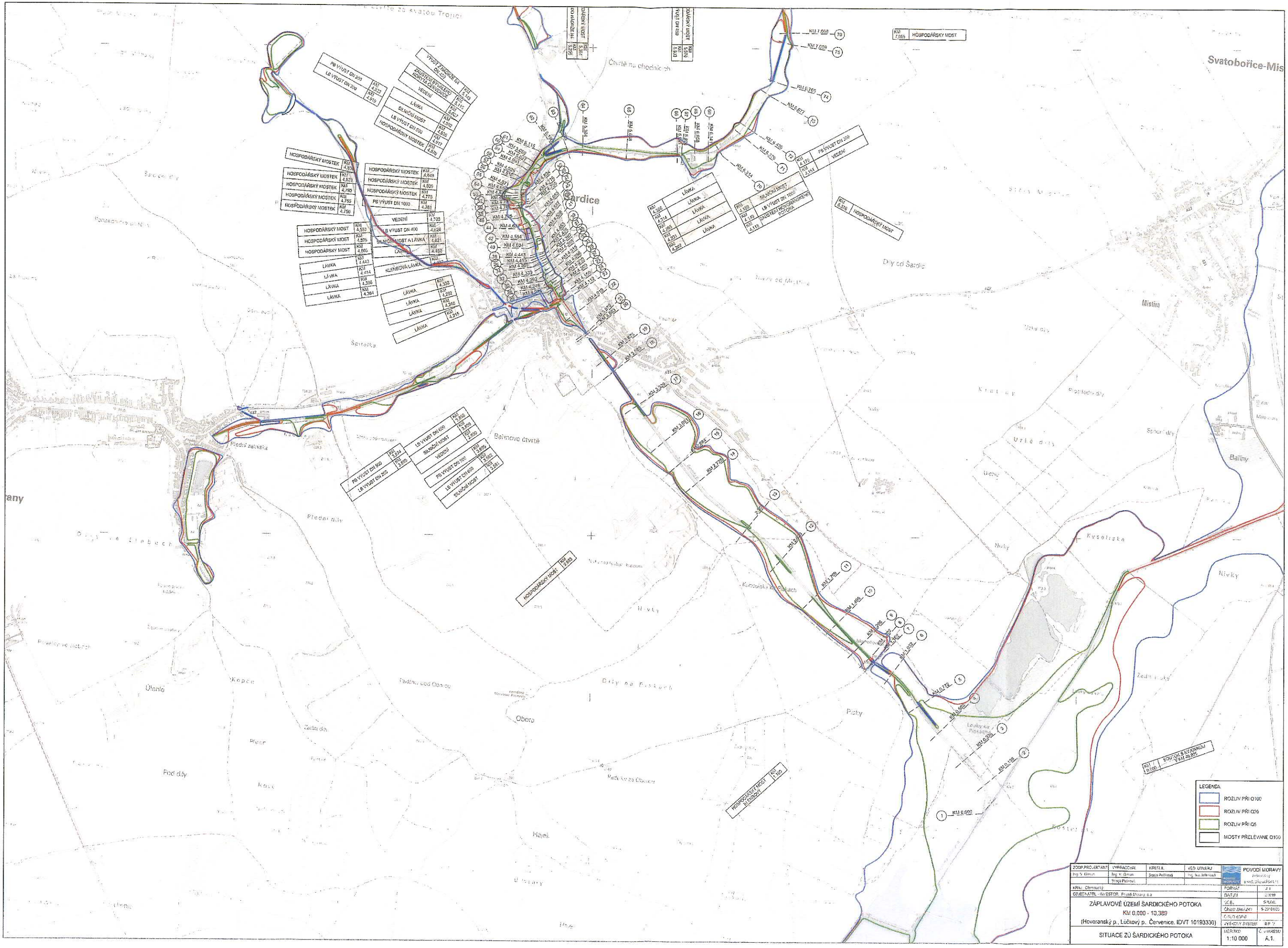
Svatobořice-Mis
Čtvrtě na chodnících
Šardice
Díly od Šardic
Mistřín
Baliny
Spitalka
Přední zahrady
Baštinové čtvrtě
Díly za Šardicemi
Nivky
Kyselizka
Úlanče
Kopce
Obora
Díly na Pískách
Picky
Pod díly
Hájek
Žedrnice
Kvasice
Kvasický potok
Kvasický potok
Kvasický potok

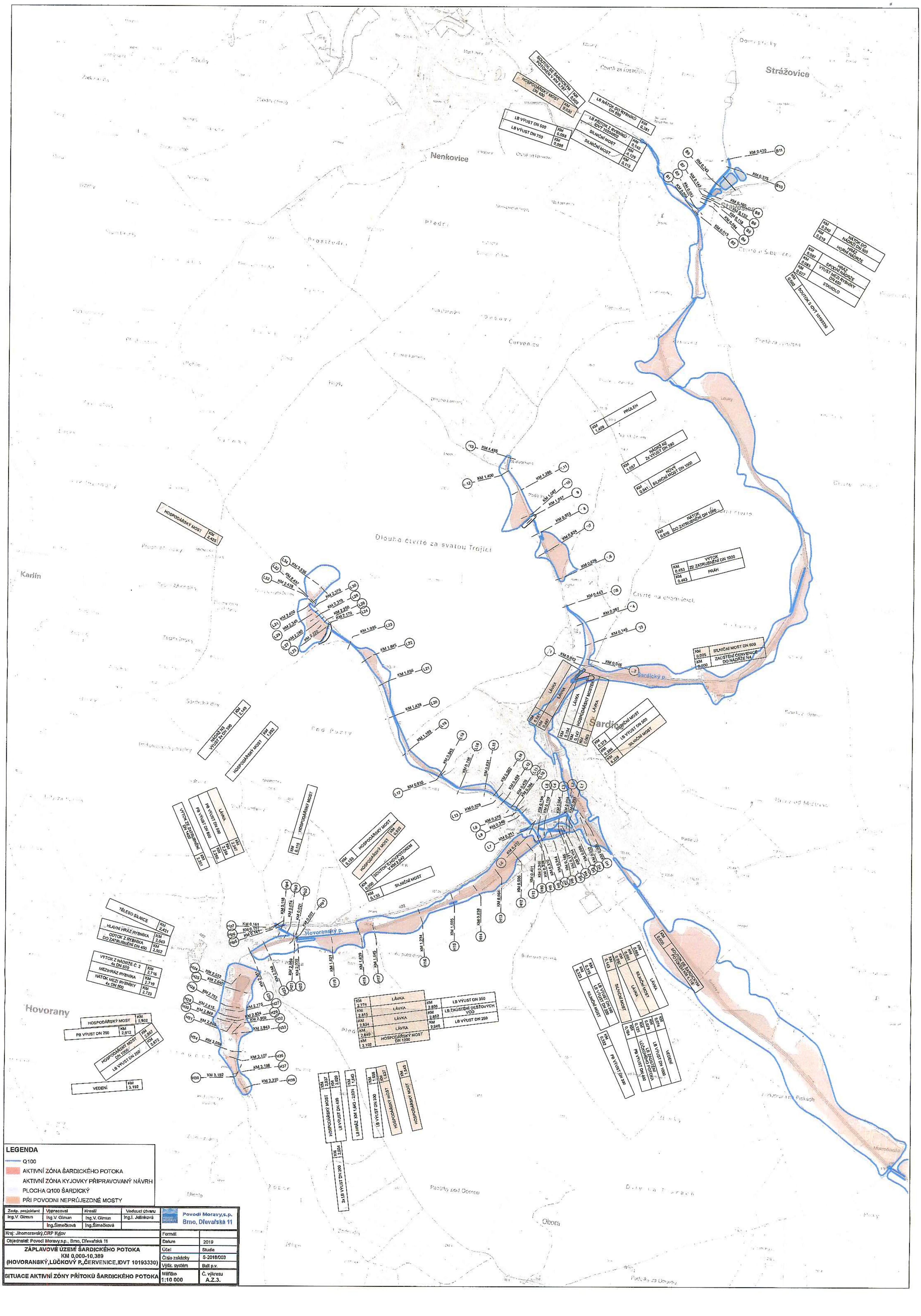

LEGENDA

- Q100
- AKTIVNÍ ZÓNA ŠARDICKÉHO POTOKA
- AKTIVNÍ ZÓNA KYJOVKY PŘIPRAVOVANÝ NÁVRH
- PLOCHA Q100 ŠARDICKÝ
- PŘI POVODNI NEPRŮJEZDNÉ MOSTY

Zodp. projektant	Vypracoval	Kreslil	Vedoucí útvaru
Ing.V. Gimun	Ing.V. Gimun	Ing.V. Gimun	Ing.I. Jelínková
	Ing.Šimečková	Ing.Šimečková	

Povodí Moravy,s.p.
Brno, Dřevařská 11

Kraj: Jihomoravský,ORP Kyjov

Objednatel: Povodí Moravy,s.p., Brno, Dřevařská 11

ZÁPLAVOVÉ ÚZEMÍ ŠARDICKÉHO POTOKA
KM 0,000-10,389
(HOVORANSKÝ,LŮČKOVÝ P.,ČERVENICE,IDVT 10193330)

SITUACE AKTIVNÍ ZÓNY PŘÍTOKŮ ŠARDICKÉHO POTOKA

Formát	
Datum	2019
Účel	Studie
Číslo zakázky	S-2018/003
Výšk. systém	Balt p.v.
Měřítko 1:10 000	Č. výkresu A.Z.3.

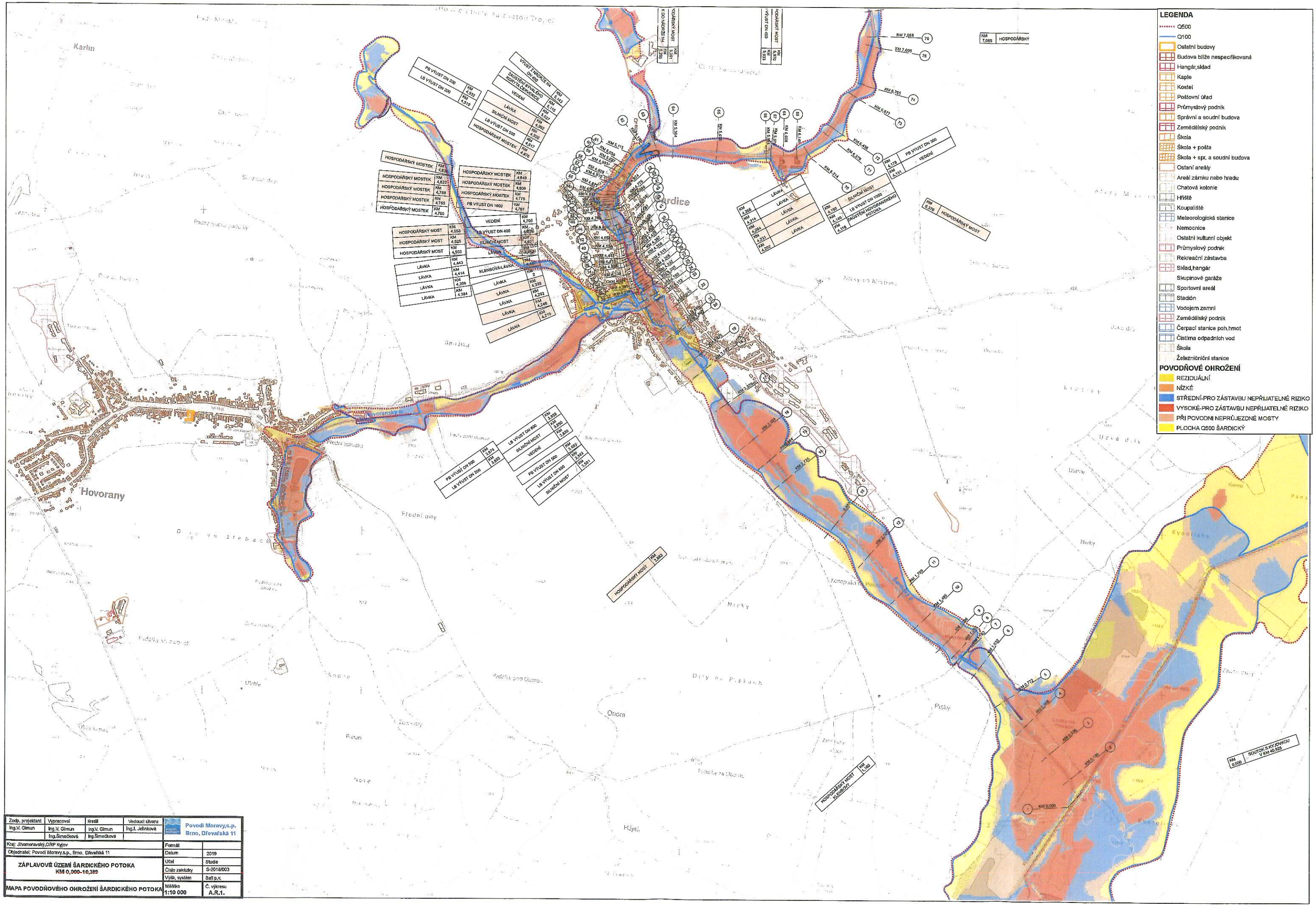

Zodp. projektant	Vypracoval	Kreslil	Vedoucí útvaru	Povodí Moravy,s.p. Brno, Dřevařská 11
Ing.V. Gimun	Ing.V. Gimun Ing.Šimečková	Ing.V. Gimun Ing.Šimečková	Ing.I. Jelínková	
Kraj: Jihomoravský,ORP Kyjov		Formát		
Objednatel: Povodí Moravy,s.p., Brno, Dřevařská 11		Datum	2019	
ZÁPLAVOVÉ ÚZEMÍ ŠARDICKÉHO POTOKA KM 0,000-10,389		Účel	Studie	
		Číslo zakázky	S-2018/003	
		Výšk. systém	Bpv	
MAPA POVODŇOVÉHO OHROŽENÍ ŠARDICKÉHO POTOKA		Měřítko 1:10 000		Č. výkresu A.R.1.

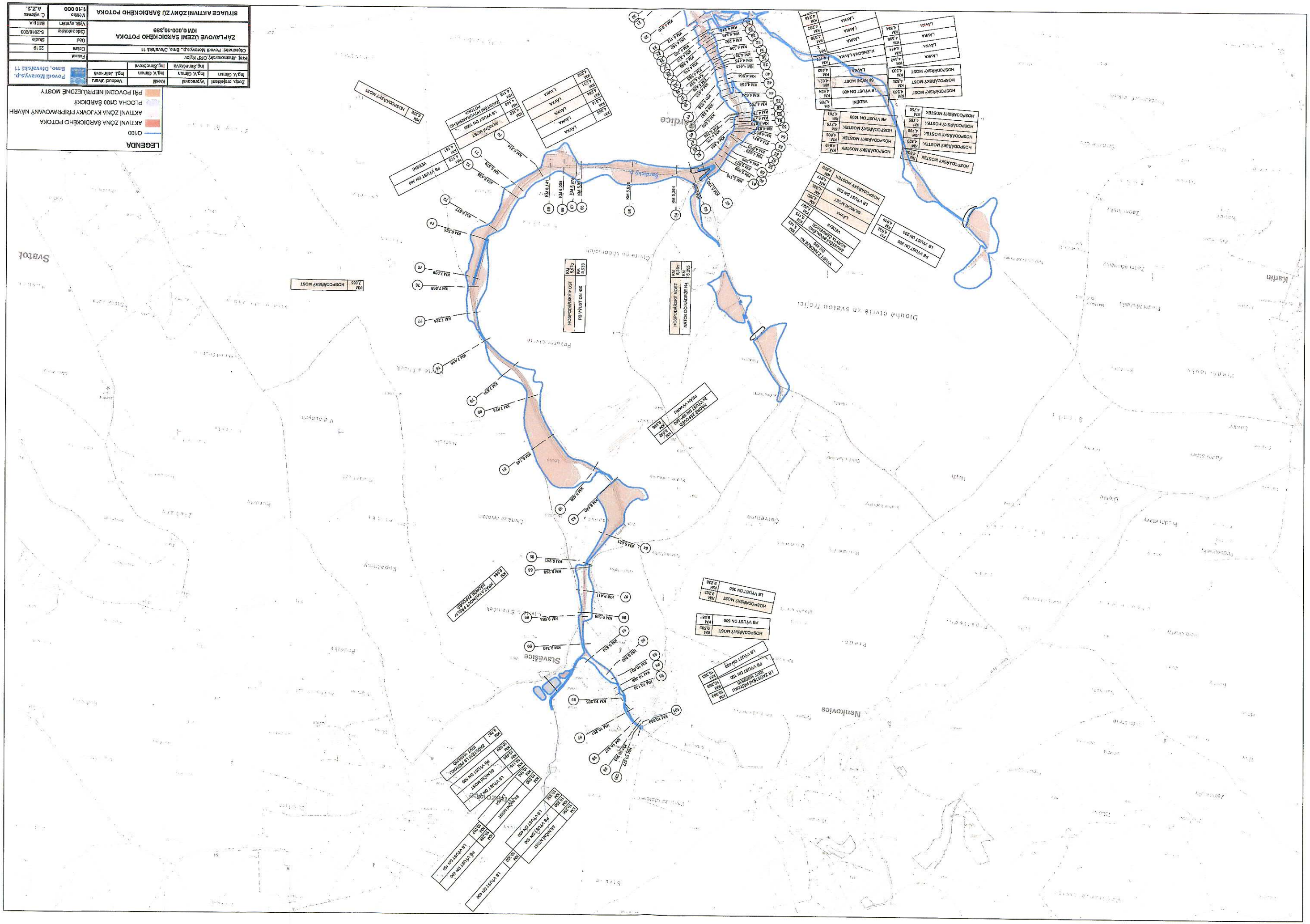

LEGENDA
O100
AKTIVNÍ ZÓNA ŠÁRDICKÉHO POTOKA
AKTIVNÍ ZÓNA KYJOVKY PŘIPRAVOVANÝ NÁVRH
PLOCHA O100 ŠÁRDICKÝ
PŘI POVODNÍ NEPRŮJEZDNÉ MOSTY
Zodp. projektant
Ing.V. Gimun
Výprecoval
Ing.Šimečková
Kresli
Ing.V. Gimun
Ing.Šimečková
Vedoucí úlohy
Ing.J. Jelínková
Kraj: Jihomoravský, ORP Kyjov
Objednatel: Povodí Moravy,s.p., Brno, Dřevařská 11
Formát
Datum
Úřel
Čísla zakázky
Výšk. systém
Měřítko
1:10 000
Č. výkresu
A.Z.2.
ZÁPLAVOVÉ ÚZEMÍ ŠÁRDICKÉHO POTOKA
KM 0,000-10,389
SITUACE AKTIVNÍ ZÓNY ZÚ ŠÁRDICKÉHO POTOKA
Povodí Moravy,s.p.
Brno, Dřevařská 11
Svatoť
Stavešice
Nenkovice
Kartín
Dlouhé čtvrtě za svatou Trojicí
Pozorní čtvrtě
Čtvrtě za Šárdicky
Šárdicky
HOSPODÁŘSKÝ MOST
PB VÝUST DN 400
PB VÝUST DN 500
PB VÝUST DN 1000
LB VÝUST DN 400
LB VÝUST DN 500
LB VÝUST DN 300
LB VÝUST DN 200
LB VÝUST DN 150
SILNIČNÍ MOST
VEDENÍ
LÁVKA
KLENBOVÁ LÁVKA

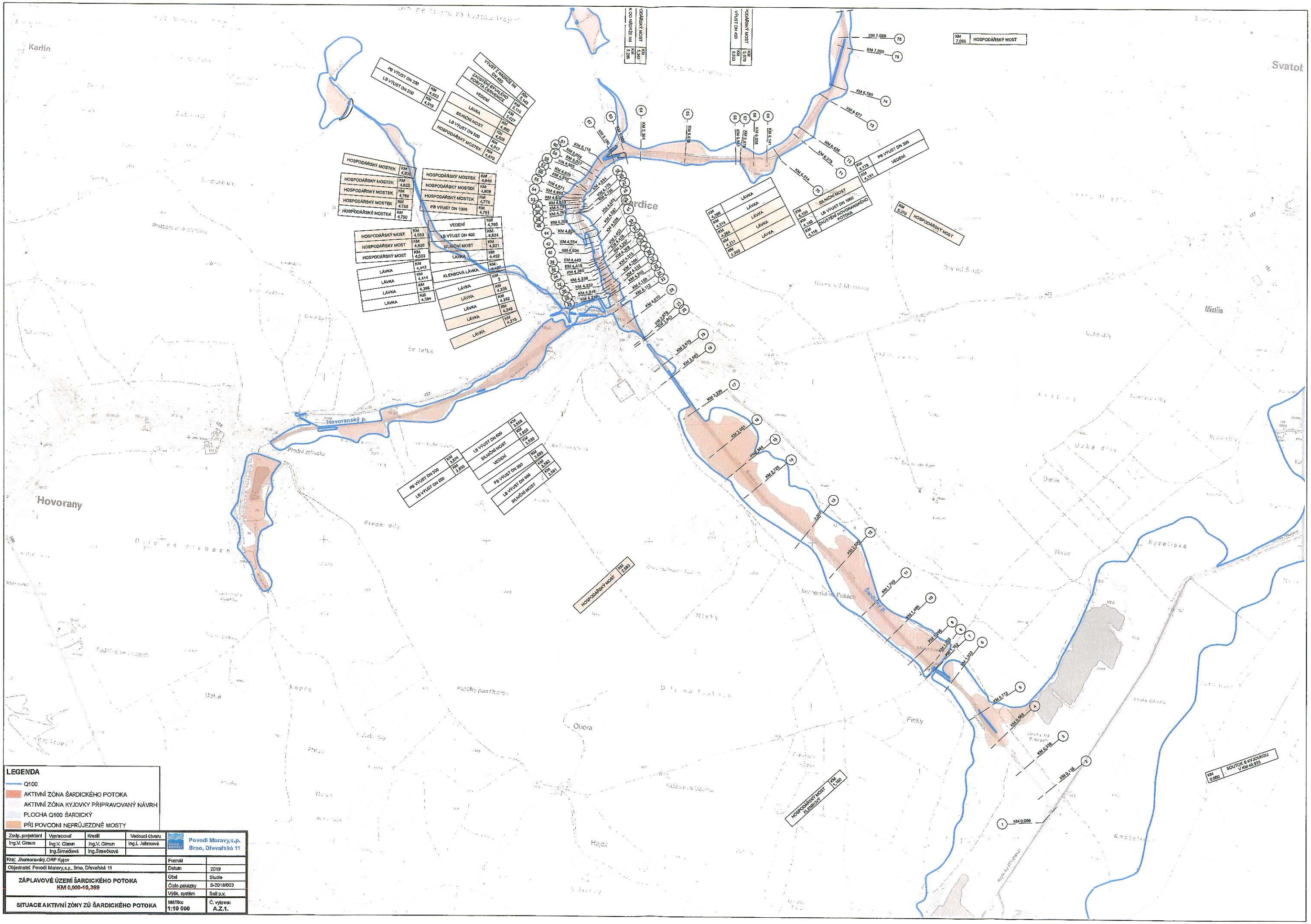
Karlín
Svatoň
Hovorany
Hovoranský p.
Šardický p.
Mistřín
Kyjovská
Fiľky
Obora
Hájek
PB VÝUST DN 200
LB VÝUST DN 200
KM 4,512
KM 4,519
VÝUST POTRUBÍ DN 600
ZAUSTĚNÍ BYVALÉHO HORSKÉHO ČERPADLA
VEDENÍ
LÁVKA
SILNIČNÍ MOST
LB VÝUST DN 500
HOSPODÁŘSKÝ MOSTEK
KM 5,145
KM 5,115
KM 5,070
KM 5,017
KM 4,992
KM 4,926
KM 4,917
KM 4,870
HOSPODÁŘSKÝ MOSTEK KM 4,830
HOSPODÁŘSKÝ MOSTEK KM 4,823
HOSPODÁŘSKÝ MOSTEK KM 4,788
HOSPODÁŘSKÝ MOSTEK KM 4,755
HOSPODÁŘSKÝ MOSTEK KM 4,750
HOSPODÁŘSKÝ MOSTEK KM 4,849
HOSPODÁŘSKÝ MOSTEK KM 4,809
HOSPODÁŘSKÝ MOSTEK KM 4,781
PB VÝUST DN 1000 KM 4,770
HOSPODÁŘSKÝ MOST KM 4,553
HOSPODÁŘSKÝ MOST KM 4,625
HOSPODÁŘSKÝ MOST KM 4,503
LÁVKA KM 4,443
LÁVKA KM 4,414
LÁVKA KM 4,396
LÁVKA KM 4,384
VEDENÍ KM 4,705
LB VÝUST DN 400 KM 4,624
SILNIČNÍ MOST KM 4,621
LÁVKA KM 4,452
KLENBOVÁ LÁVKA KM 4,437
LÁVKA KM 4,338
LÁVKA KM 4,292
LÁVKA KM 4,248
LÁVKA KM 4,215
PB VÝUST DN 500 KM 3,874
LB VÝUST DN 600 KM 3,805
LB VÝUST DN 600 KM 3,858
SILNIČNÍ MOST KM 3,830
VEDENÍ KM 3,589
PB VÝUST DN 500 KM 3,562
LB VÝUST DN 600 KM 3,561
SILNIČNÍ MOST
HOSPODÁŘSKÝ MOST KM 2,983
HOSPODÁŘSKÝ MOST KM 5,396
VÝUST DN 450 KM 5,333
HOSPODÁŘSKÝ MOST KM 5,070
KM 5,396
KM 5,555
KM 6,059
KM 6,141
KM 6,244
KM 6,378
KM 6,436
KM 6,765
KM 6,977
KM 7,055
KM 7,099
KM 7,168
PB VÝUST DN 300 VEDENÍ KM 6,178 KM 6,181
LÁVKA KM 5,366 KM 5,214 KM 4,954 KM 4,231 KM 5,200
SN MOST KM 6,255 KM 6,140 KM 4,116
LB VÝUST DN 1000 ZAUSTĚNÍ HOVORANSKÉHO POTOKA
KM 6,376 HOSPODÁŘSKÝ MOST
HOSPODÁŘSKÝ MOST KM 1,160
KM 0,000 SOUTOK S KYJOVKOU V KM 40,975
KM 7,055 HOSPODÁŘSKÝ MOST
LEGENDA
Q100
AKTIVNÍ ZÓNA ŠARDICKÉHO POTOKA
AKTIVNÍ ZÓNA KYJOVKY PŘIPRAVOVANÝ NÁVRH
PLOCHA Q100 ŠARDICKÝ
PŘI POVODNI NEPRŮJEZDNÉ MOSTY
Zodp. projektant Ing.V. Gimun
Vypracoval Ing.V. Gimun, Ing.Šimečková
Kreslil Ing.V. Gimun, Ing.Šimečková
Vedoucí útvaru Ing.I. Jelínková
Povodí Moravy,s.p. Brno, Dřevařská 11
Kraj: Jihomoravský,ORP Kyjov
Objednatel: Povodí Moravy,s.p., Brno, Dřevařská 11
ZÁPLAVOVÉ ÚZEMÍ ŠARDICKÉHO POTOKA KM 0,000-10,389
Formát
Datum 2019
Účel Studie
Číslo zakázky S-2018/003
Výšk. systém Bpv
SITUACE AKTIVNÍ ZÓNY ZÚ ŠARDICKÉHO POTOKA
Měřítko 1:10 000
Č. výkresu A.Z.1.

1:10000

DETAIL ŠARDIC 1:2500

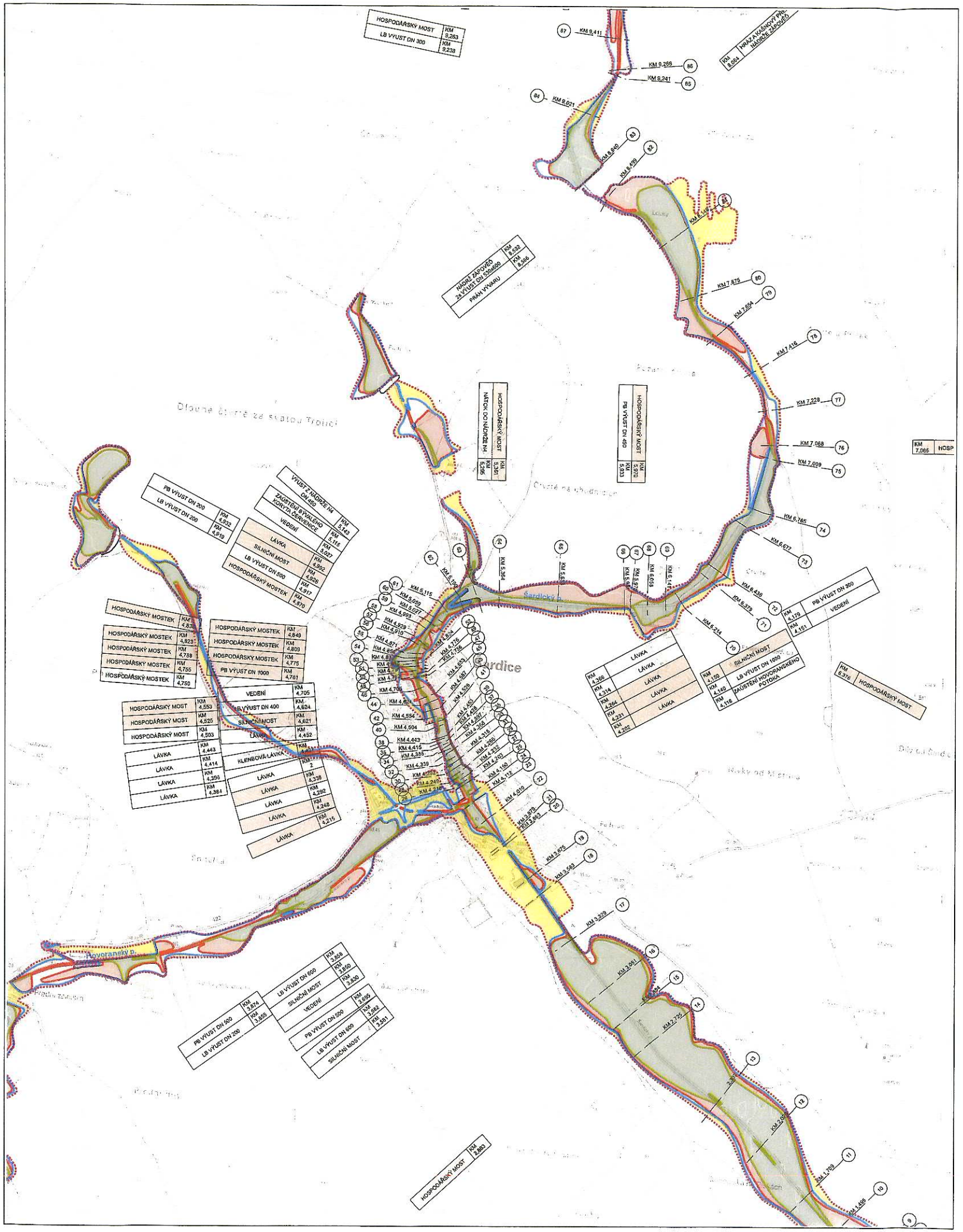

LEGENDA

- Q500
- Q100
- Q20
- Q5
- PLOCHA Q5
- PLOCHA Q20
- PLOCHA Q100
- PLOCHA Q500
- PŘI POVODNI NEPRŮJEZDNÉ MOSTY

Zodp. projektant	Vypracoval	Kreslil	Vedoucí útvaru	Povodí Moravy,s.p. Brno, Dřevařská 11
Ing.V. Gimun	Ing.V. Gimun	Ing.V. Gimun	Ing.I. Jelínková	
	Ing.Šimečková	Ing.Šimečková		
Kraj: Jihomoravský				Formát
Objednatel: Povodí Moravy,s.p., Brno, Dřevařská 11				Datum 2019
ZÁPLAVOVÉ ÚZEMÍ ŠARDICKÉHO POTOKA 0,000-10,389				Účel Studie
				Číslo zakázky S-2018/003
				Výšk. systém Balt p.v.
ZÁPLAVOVÉ ÚZEMÍ ŠARDICKÉHO POTOKA NÁVRH KE STANOVENÍ				Měřítko 1:10 000
				Č. výkresu A.4.

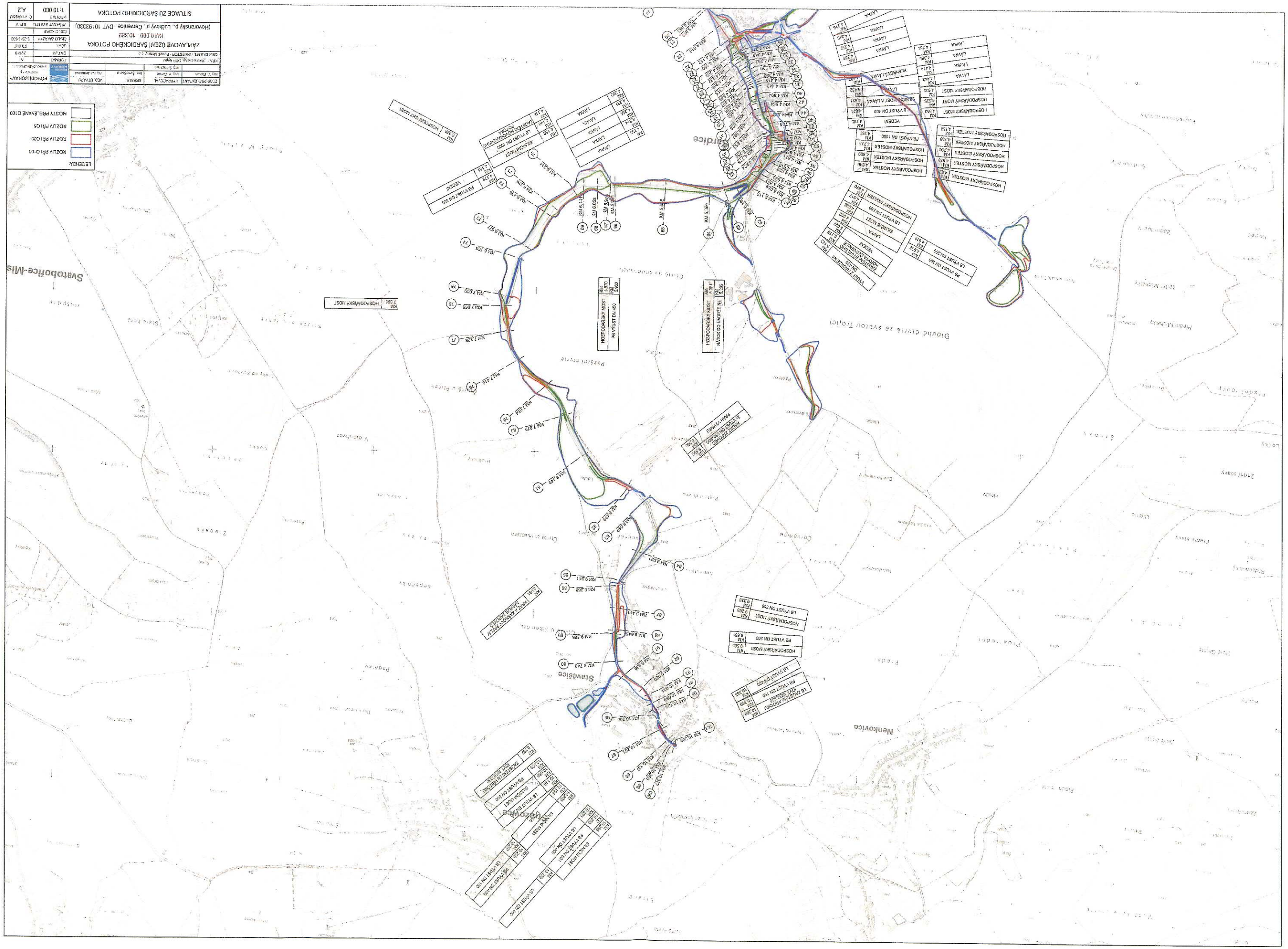

LEGENDA:
ROZLIV PŘI Q100
ROZLIV PŘI Q20
ROZLIV PŘI Q5
MOSTY PŘELÉVANÉ Q100
ZÁPLAVOVÉ ÚZEMÍ ŠÁRDICKÉHO POTOKA
KM 0,000 - 10,389
(Hovoransky p., Lučkový p., Červenice, IDVT 10193330)
SITUACE ZÚ ŠÁRDICKÉHO POTOKA
POVODÍ KORAVY
Svatobořice-Mis
Stavěšice
Nenkovice
Dlouhé čtvrtě ze svatou Trojici
HOSPODÁŘSKÝ MOST
LÁVKA
VEDENÍ

1:10000

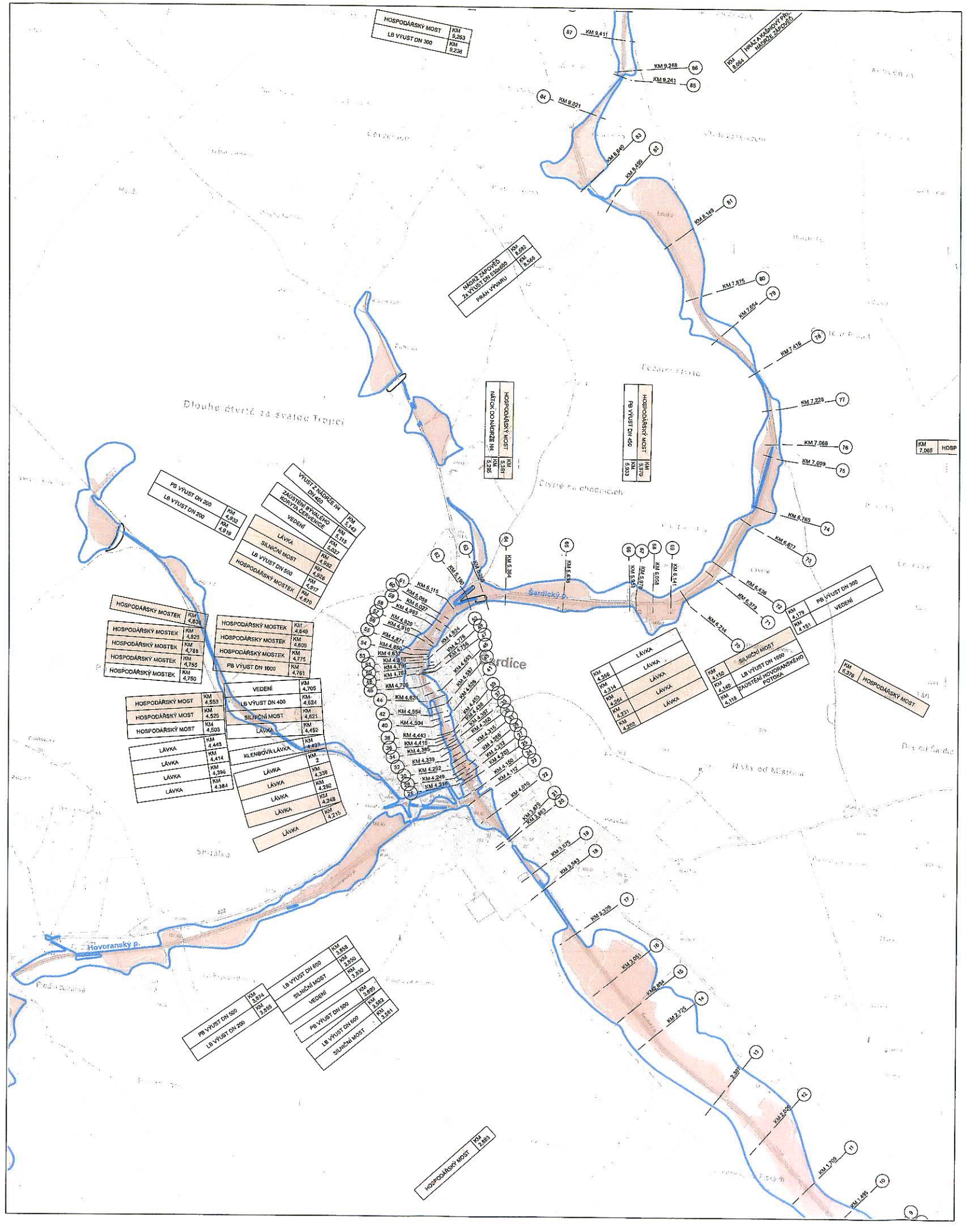

DETAIL ŠARDIC 1:2500

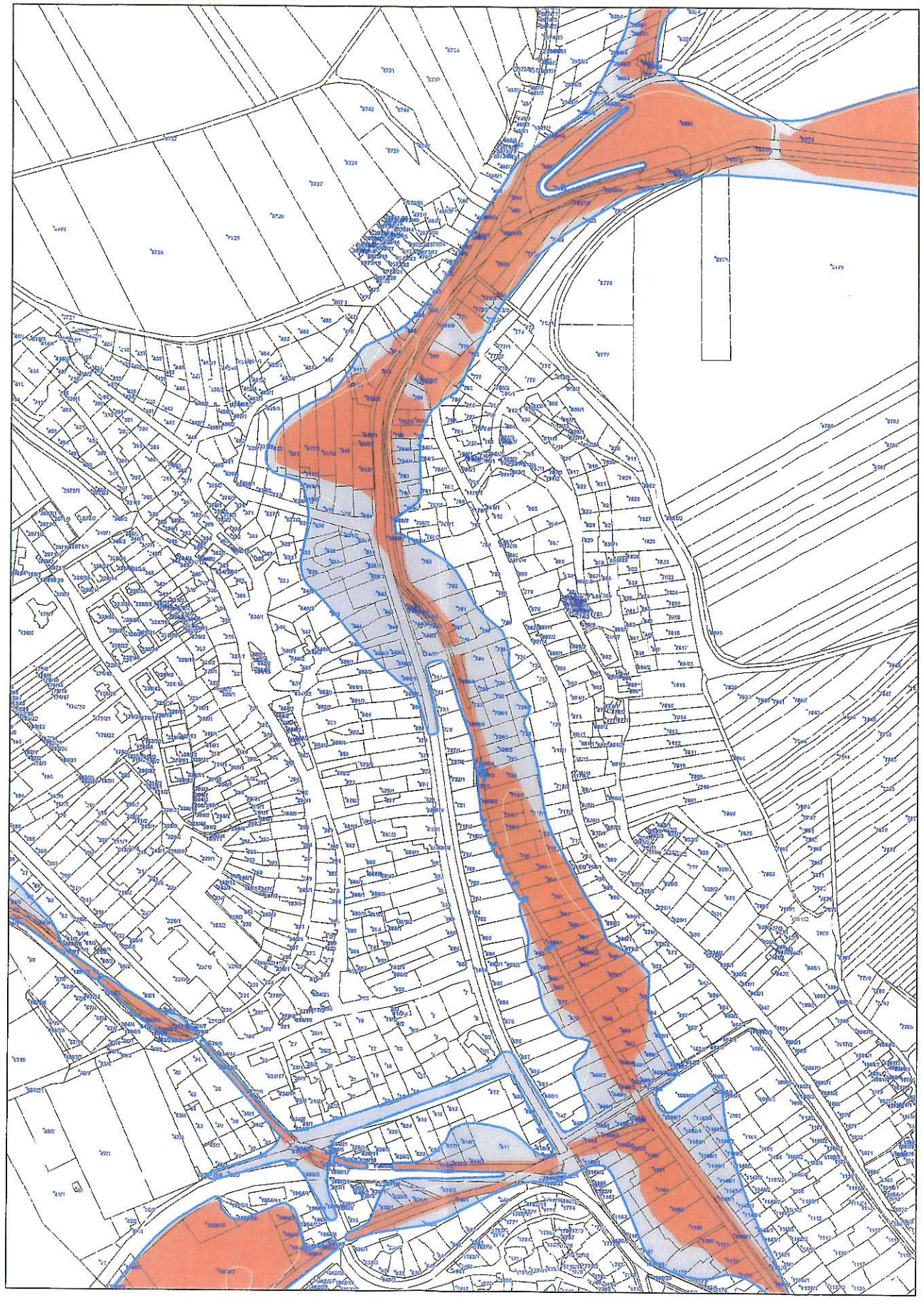

LEGENDA

- Q100
- AKTIVNÍ ZÓNA ŠARDICKÉHO POTOKA
- PLOCHA Q100
- PŘI POVODNI NEPRŮJEZDNÉ MOSTY

Zodp. projektant: Ing.V. Gimun	Vypracoval: Ing.V. Gimun, Ing.Šimečková	Kreslil: Ing.V. Gimun, Ing.Šimečková	Vedoucí útvaru: Ing.J. Jelínková	Povodí Moravy,s.p. Brno, Dřevařská 11
Kraj: Jihomoravský				Formát:
Objednatel: Povodí Moravy,s.p., Brno, Dřevařská 11				Datum: 2019
ZÁPLAVOVÉ ÚZEMÍ ŠARDICKÉHO POTOKA 0,000-10,389				Účel: Studie
				Číslo zakázky: S-2018/003
				Výšk. systém: Balt p.v.
AKTIVNÍ ZÓNA ZÁPLAVOVÉHO ÚZEMÍ ŠARDICKÉHO POTOKA				Měřítko: 1:10 000
				Č. výkresu: A.Z.4.

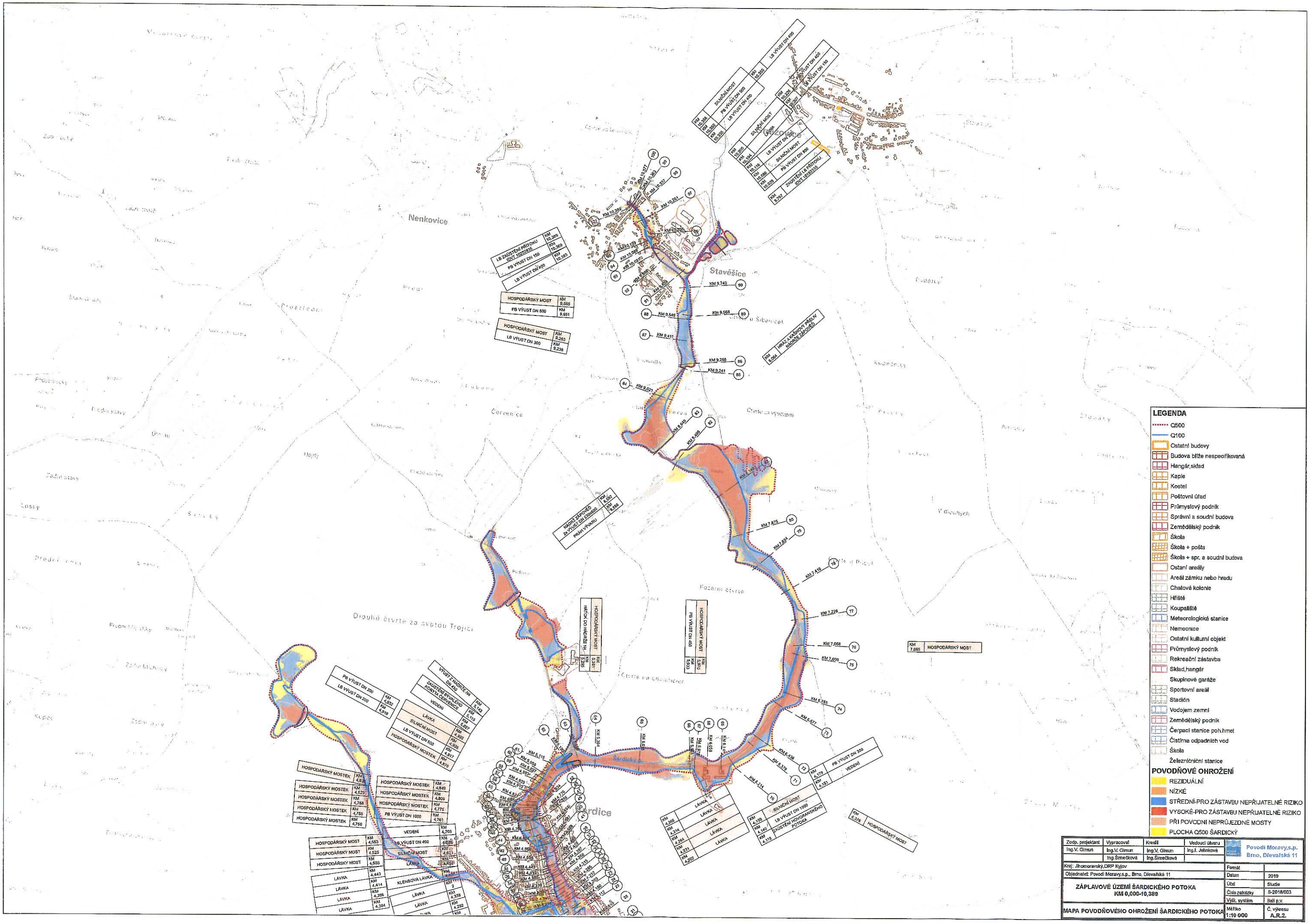

Nenkovice
Stavěšice
Šardice
Dlouhé čtvrtě za svatou Trojicí
LEGENDA
Q500
Q100
Ostatní budovy
Budova blíže nespecifikovaná
Hangár,sklad
Kaple
Kostel
Poštovní úřad
Průmyslový podnik
Správní a soudní budova
Zemědělský podnik
Škola
Škola + pošta
Škola + spr. a soudní budova
Ostaní areály
Areál zámku nebo hradu
Chatová kolonie
Hřiště
Koupaliště
Meteorologická stanice
Nemocnice
Ostatní kulturní objekt
Průmyslový podnik
Rekreační zástavba
Sklad,hangár
Skupinové garáže
Sportovní areál
Stadión
Vodojem zemní
Zemědělský podnik
Čerpací stanice poh.hmot
Čistírna odpadních vod
Škola
Železničniční stanice
POVODŇOVÉ OHROŽENÍ
REZIDUÁLNÍ
NÍZKÉ
STŘEDNÍ-PRO ZÁSTAVBU NEPŘIJATELNÉ RIZIKO
VYSOKÉ-PRO ZÁSTAVBU NEPŘIJATELNÉ RIZIKO
PŘI POVODNI NEPRŮJEZDNÉ MOSTY
PLOCHA Q500 ŠARDICKÝ
Zodp. projektant
Vypracoval
Kreslil
Vedoucí útvaru
Ing.V. Gimun
Ing.V. Gimun
Ing.V. Gimun
Ing.I. Jelínková
Ing.Šimečková
Ing.Šimečková
Povodí Moravy,s.p.
Brno, Dřevařská 11
Kraj: Jihomoravský,ORP Kyjov
Objednatel: Povodí Moravy,s.p., Brno, Dřevařská 11
Formát
Datum
2019
Účel
Studie
Číslo zakázky
S-2018/003
Výšk. systém
Balt p.v.
ZÁPLAVOVÉ ÚZEMÍ ŠARDICKÉHO POTOKA
KM 0,000-10,389
MAPA POVODŇOVÉHO OHROŽENÍ ŠARDICKÉHO POTOKA
Měřítko
1:10 000
Č. výkresu
A.R.2.

LEGENDA

- Q500
- Q100
- Ostatní budovy
- Budova blíže nespecifikovaná
- Hangár,sklad
- Kaple
- Kostel
- Poštovní úřad
- Průmyslový podnik
- Správní a soudní budova
- Zemědělský podnik
- Škola
- Škola + pošta
- Škola + spr. a soudní budova
- Ostatní areály
- Areál zámku nebo hradu
- Chatová kolonie
- Hřiště
- Koupaliště
- Meteorologická stanice
- Nemocnice
- Ostatní kulturní objekt
- Průmyslový podnik
- Rekreační zástavba
- Sklad,hangár
- Skupinové garáže
- Sportovní areál
- Stadión
- Vodojem zemní
- Zemědělský podnik
- Čerpací stanice poh.hmot
- Čistírna odpadních vod
- Škola
- Železniční stanice

POVODŇOVÉ OHROŽENÍ

- REZIDUÁLNÍ
- NÍZKÉ
- STŘEDNÍ-PRO ZÁSTAVBU NEPŘIJATELNÉ RIZIKO
- VYSOKÉ-PRO ZÁSTAVBU NEPŘIJATELNÉ RIZIKO
- PŘI POVODNI NEPRŮJEZDNÉ MOSTY
- PLOCHA Q500 ŠARDICKÝ

Zodp. projektant	Vypracoval	Kreslil	Vedoucí útvaru
Ing.V. Gimun	Ing.V. Gimun	Ing.V. Gimun	Ing.I. Jelínková
	Ing.Šimečková	Ing.Šimečková	

Povodí Moravy,s.p.
Brno, Dřevařská 11

Kraj: Jihomoravský,ORP Kyjov	Formát	
Objednatel: Povodí Moravy,s.p., Brno, Dřevařská 11	Datum	2019
ZÁPLAVOVÉ ÚZEMÍ ŠARDICKÉHO POTOKA KM 0,000-10,389 (HOVORANSKÝ,LÚČKOVÝ P.,ČERVENICE,IDVT 10193330)	Účel	Studie
	Číslo zakázky	S-2018/003
	Výšk. systém	Balt p.v.
MAPA POVODŇOVÉHO OHROŽENÍ A RIZIKA PŘÍTOKŮ ŠARDICKÉHO POTOKA	Měřítko 1:10 000	Č. výkresu A.R.3.

1:10000

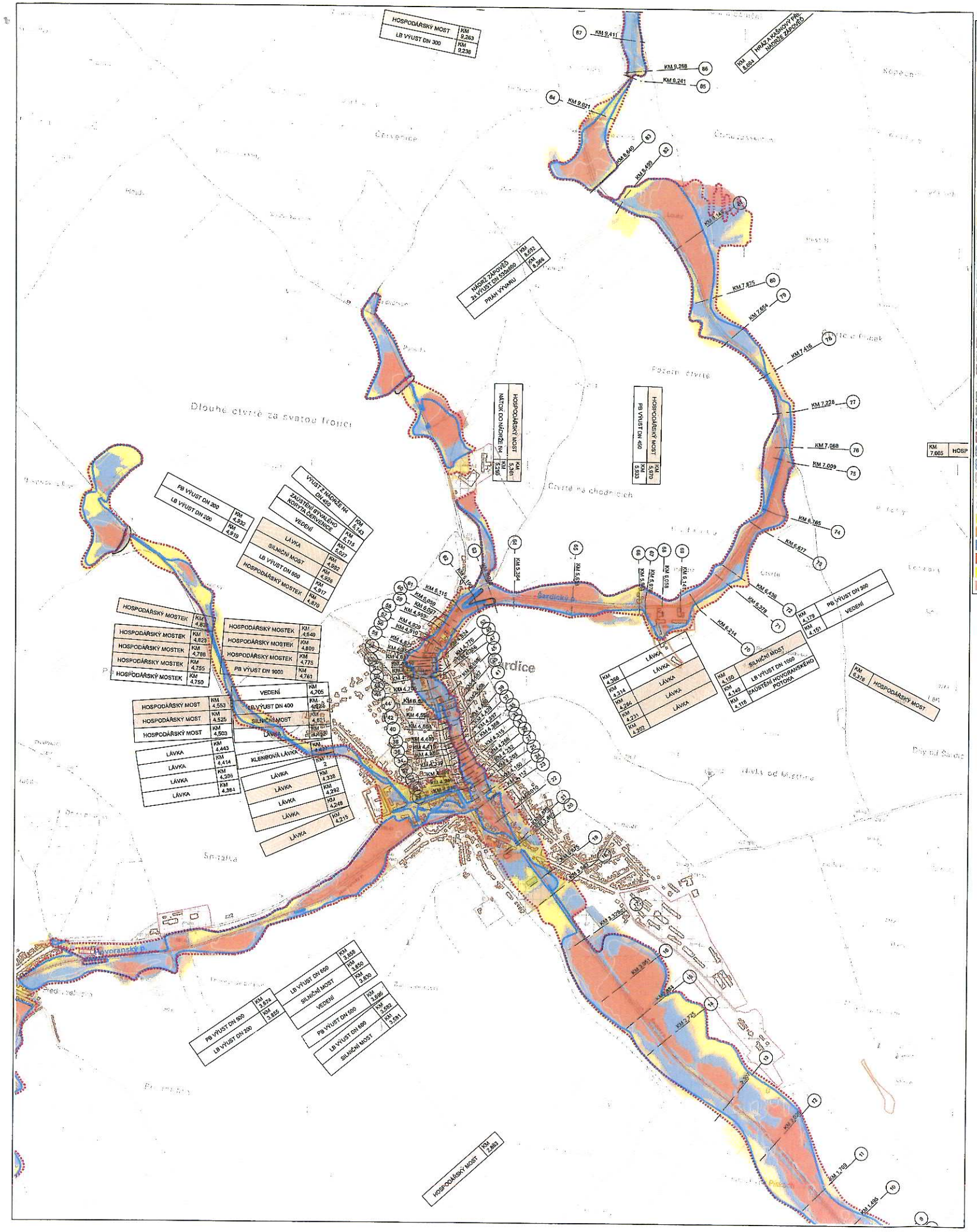
HOSPODÁŘSKÝ MOST
LB VÝUST DN 300
Dlouhé čtvrtě za svatou Trojicí
Čtvrtě na choaricích
Šardický p.
Šardice
Dvorský p.
Dvorský p.
Šardice
Šardice
Šardice

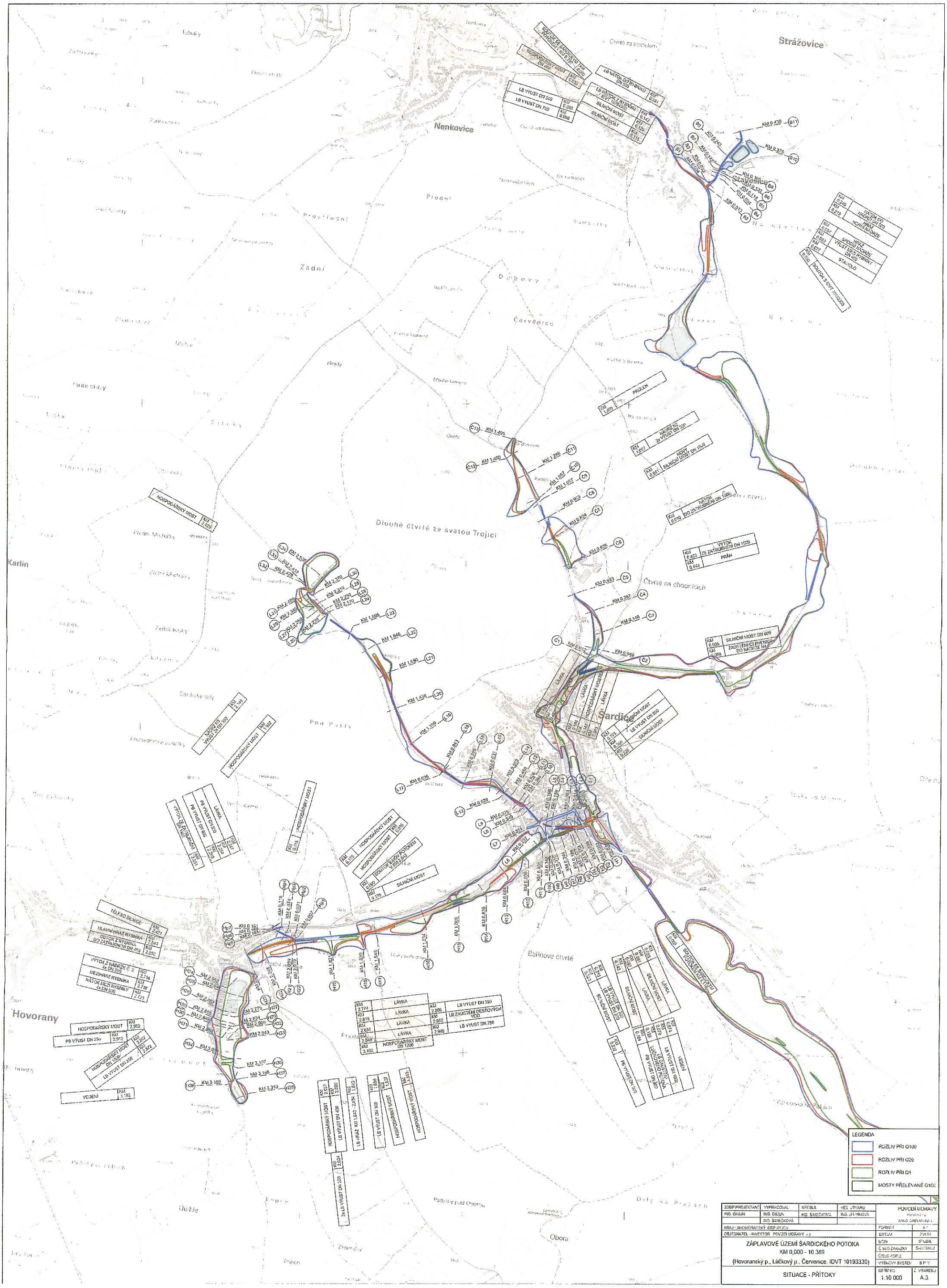
Strážovice
Nenkovice
Prostřední
Zádní
Dubevy
Červenice
Dlouhé čtvrtě za svatou Trojicí
Čtvrtě na choaricích
Šardice
Hovorany
Úlehle
Bálnové čtvrtě
Dvory na Pískách
Obora
LEGENDA
ROZLIV PŘI Q100
ROZLIV PŘI Q20
ROZLIV PŘI Q5
MOSTY PŘELÉVANÉ Q100
ZÁPLAVOVÉ ÚZEMÍ ŠARDICKÉHO POTOKA
KM 0,000 - 10,369
(Hovoranský p., Lúčkový p., Červenice, IDVT 10193330)
SITUACE - PŘÍTOKY
POVODÍ MORAVY
KRAJ: JIHOMORAVSKÝ
OBJEDNATEL - INVESTOR: POVODÍ MORAVY s.p.
FORMÁT: A1
DATUM: 2/2019
STUPEŇ: STUDIE
ČÍSLO ZAKÁZKY: 5441/8/2019
VÝŠKOVÝ SYSTÉM: BPV
MĚŘÍTKO: 1:10 000
Č. VÝKRESU: A.3