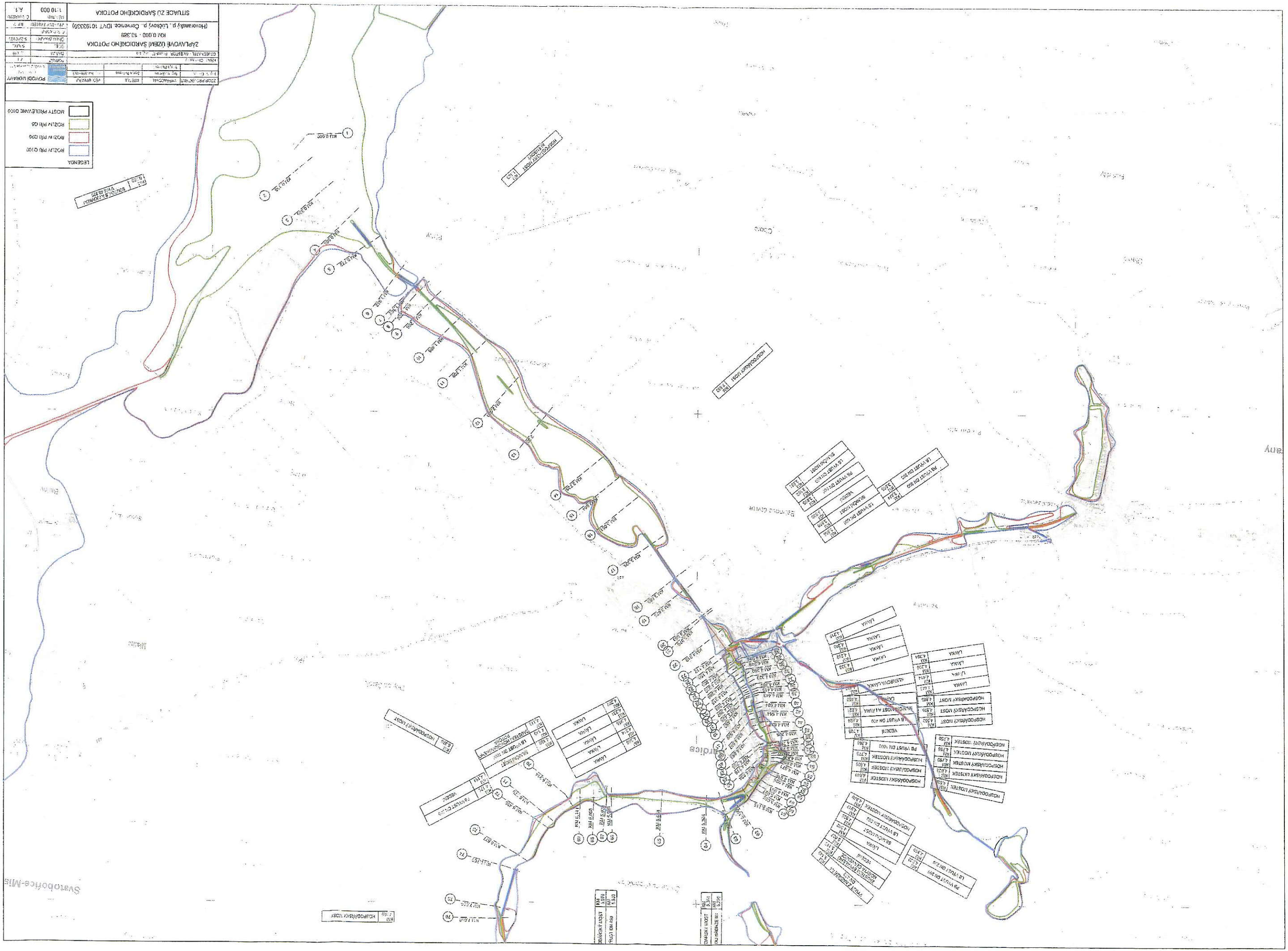

ZÁPLAVOVÉ ÚZEMÍ ŠARDICKÉHO POTOKA
KM 0,000 - 10,389
(Hovoransky p., Lučkovy p., Červenice, IDVT 10193330)
SITUACE ZÚ ŠARDICKÉHO POTOKA
LEGENDA
ROZLIV PRI Q100
ROZLIV PRI Q50
ROZLIV PRI Q5
MOSTY PŘELÉVANÉ Q100
POVODÍ MORAVY
1:10 000
A.1

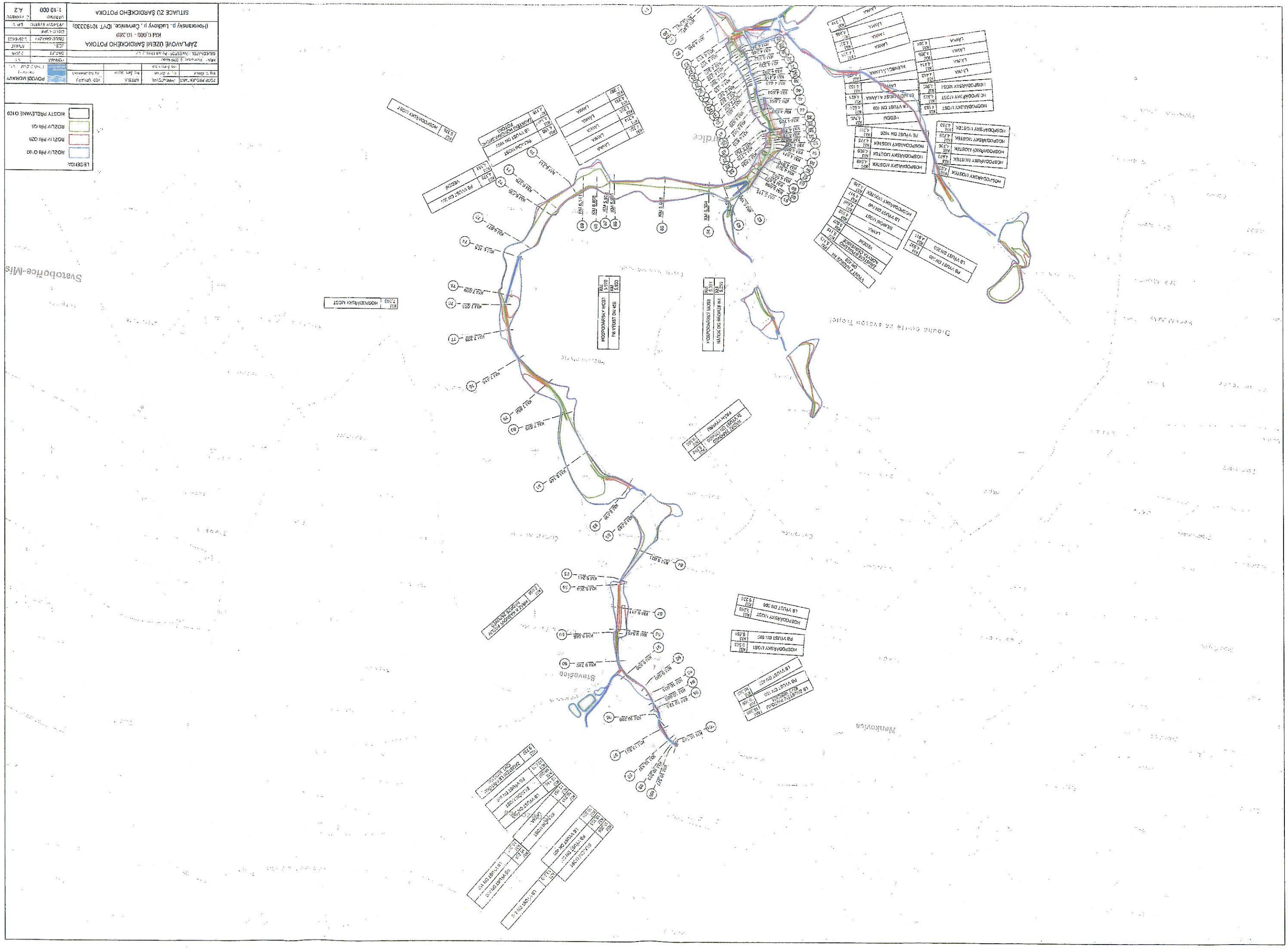

ZÁPLAVOVÉ ÚZEMÍ ŠÁROICKÉHO POTOKA
KM 0,000 - 10,389
(Hovorianský p., Ludkovy p., Červenice, IDVT 101933330)
SITUACE ZÚ ŠÁROICKÉHO POTOKA
POVODÍ MORAVY
1:10 000
A.2
LEGENDA:
ROZLIV PŘI Q100
ROZLIV PŘI Q20
ROZLIV PŘI Q5
MOSTY PŘELEVANÉ Q100
Svatobořice-Mis
Nenkovice
Stavešice
Dlouhé Gruntě ze svatou Trojicí
HOSPODÁŘSKÝ MOST
PB VÝUST DN 450
NÁTOK DO NADRŽE N4

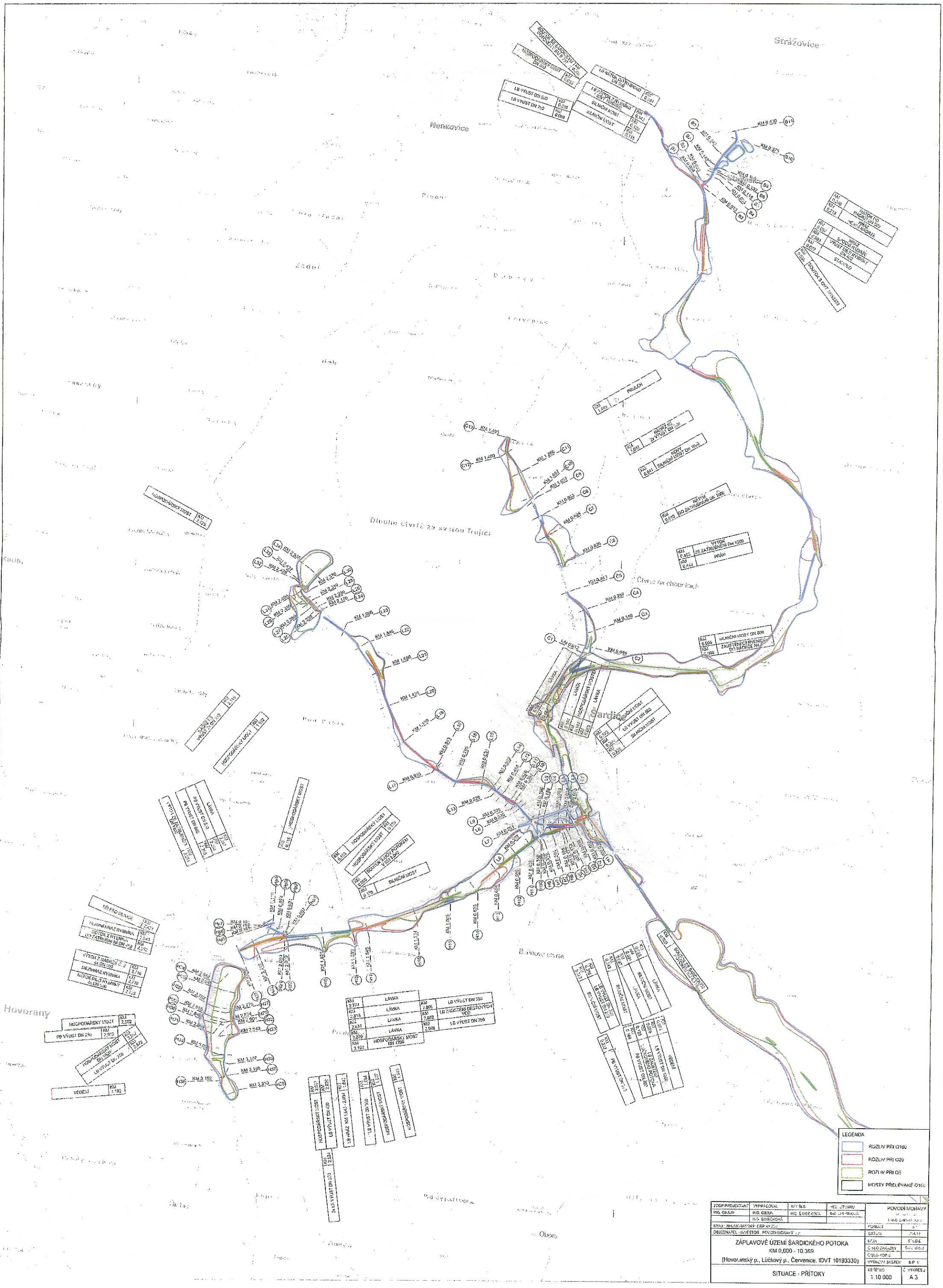

ZODP. PROJEKTANT: ING. ŠIMŮNEK	VYPRACOVAL: ING. ŠIMŮNEK, ING. ŠAFÁŘOVÁ	KÚ: Stř.	VED. ÚTVARU: ING. ŠIMŮNEK	POVODÍ MORAVY
KRAJ: JIHOMORAVSKÝ	OKRES: BRNO-VENKOV			FORMÁT: A3
OBJEDNATEL - INVESTOR: POVODÍ MORAVY, s.p.				DATUM: 2024
ZÁPLAVOVÉ ÚZEMÍ ŠARDICKÉHO POTOKA KM 0,000 - 10,369 (Hovoranský p., Líčkový p., Červenice, IDVT 10193330)				MĚŘ.: STUDIE
				Č. ZAKÁZKY: 5470-2024
				ČÍSLO KOPIE:
				VÝŠKOVÝ SYSTÉM: Bpv
SITUACE - PŘÍTOKY				MĚŘÍTKO: 1:10 000
				Č. VÝKRESU: A 3

1:10000

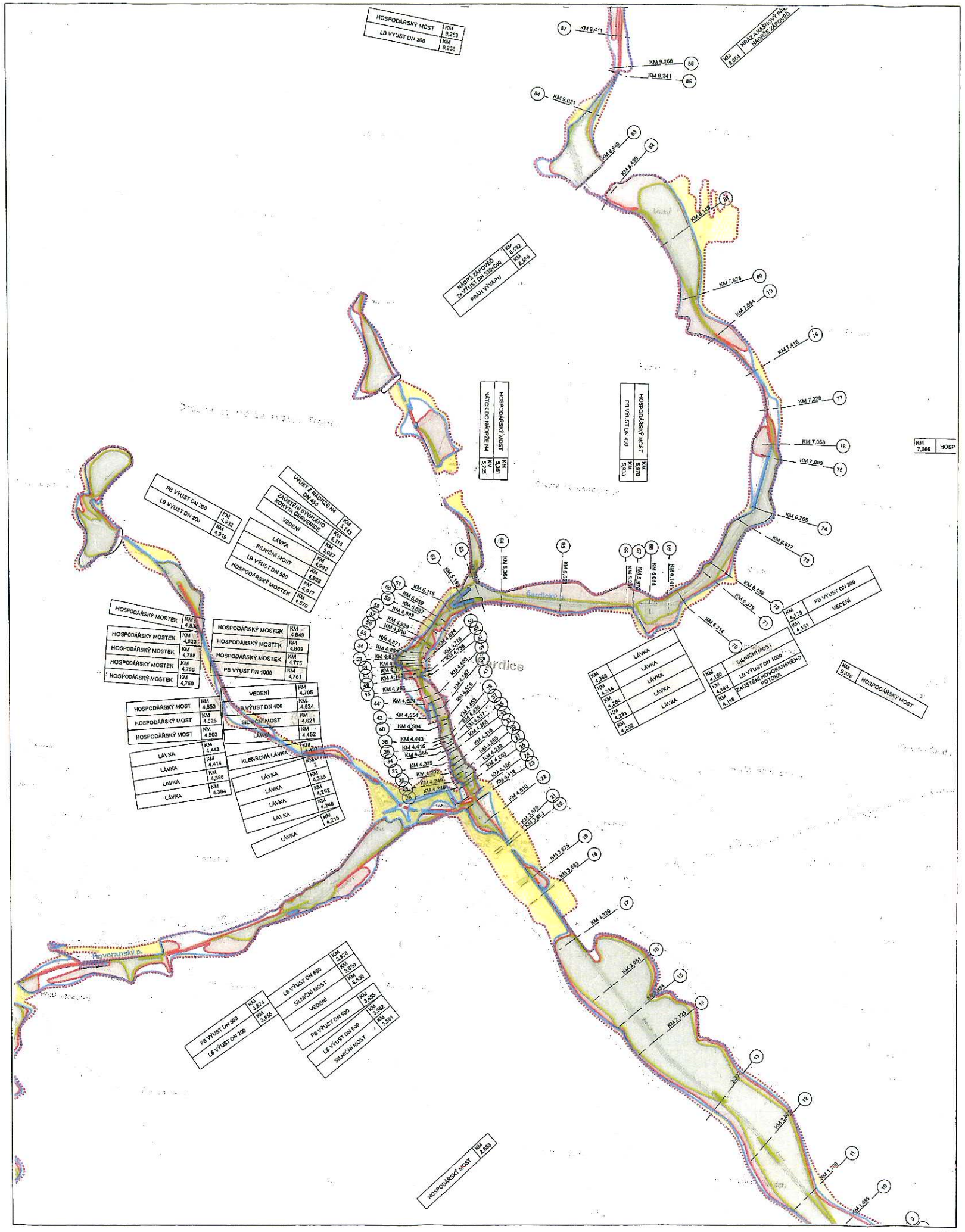

DETAIL ŠARDIC 1:2500

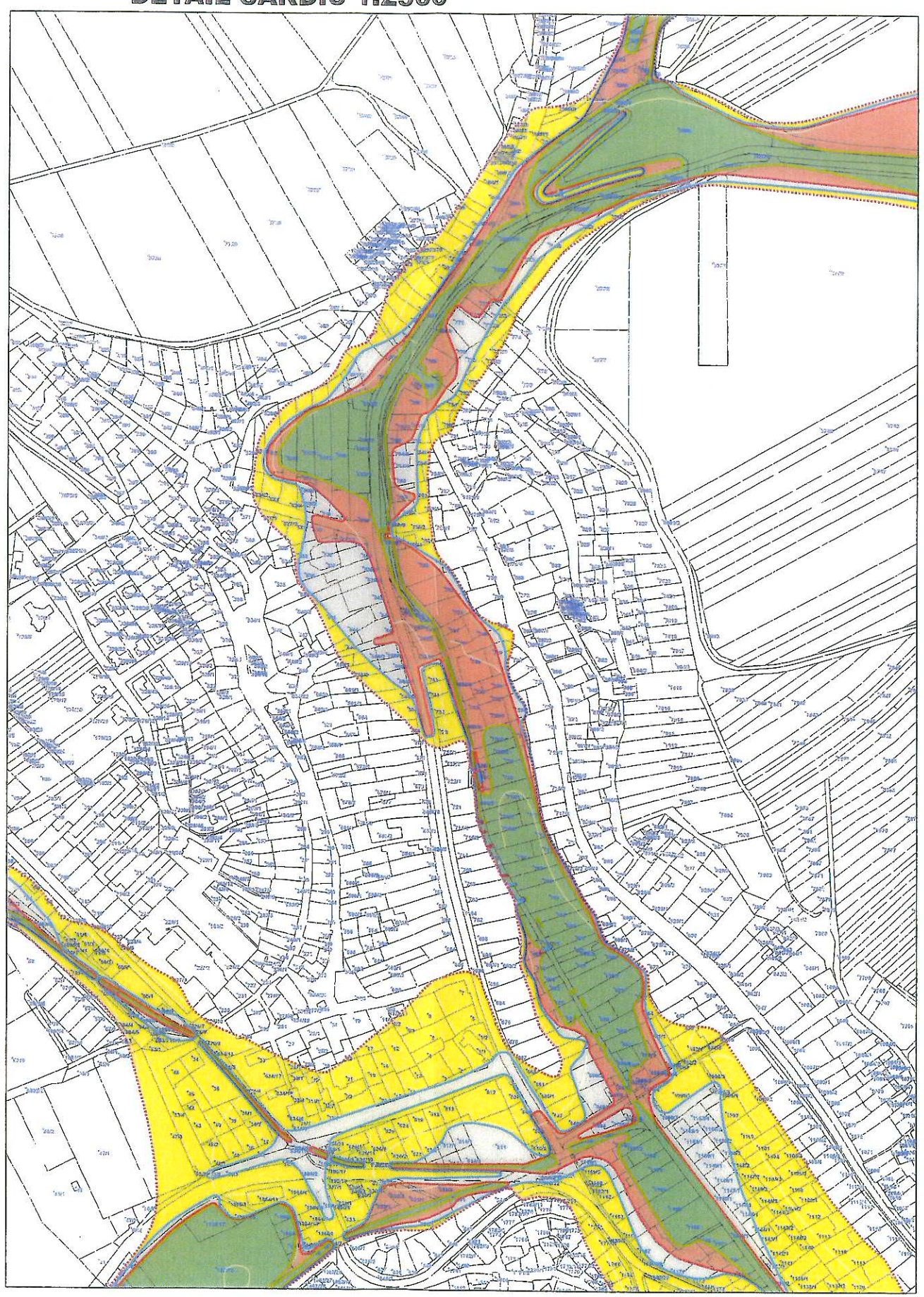

LEGENDA

- Q500
- Q100
- Q20
- Q5
- PLOCHA Q5
- PLOCHA Q20
- PLOCHA Q100
- PLOCHA Q500
- PŘI POVODNI NEPRŮJEZDNÉ MOSTY

Zodp. projektant	Vypracoval	Kreslil	Vedoucí útvaru
Ing.V. Glmun	Ing.V. Glmun	Ing.V. Glmun	Ing.I. Jelínková
	Ing.Šimečková	Ing.Šimečková	

Povodí Moravy,s.p.
Brno, Dřevařská 11

Kraj: Jihomoravský	Formát
Objednatel: Povodí Moravy,s.p., Brno, Dřevařská 11	Datum 2019
ZÁPLAVOVÉ ÚZEMÍ ŠARDICKÉHO POTOKA 0,000-10,389	Účel Studie
	Číslo zakázky S-2018/003
	Výšk. systém Bpv
ZÁPLAVOVÉ ÚZEMÍ ŠARDICKÉHO POTOKA NÁVRH KE STANOVENÍ	Měřítko 1:10 000
	Č. výkresu A.4.

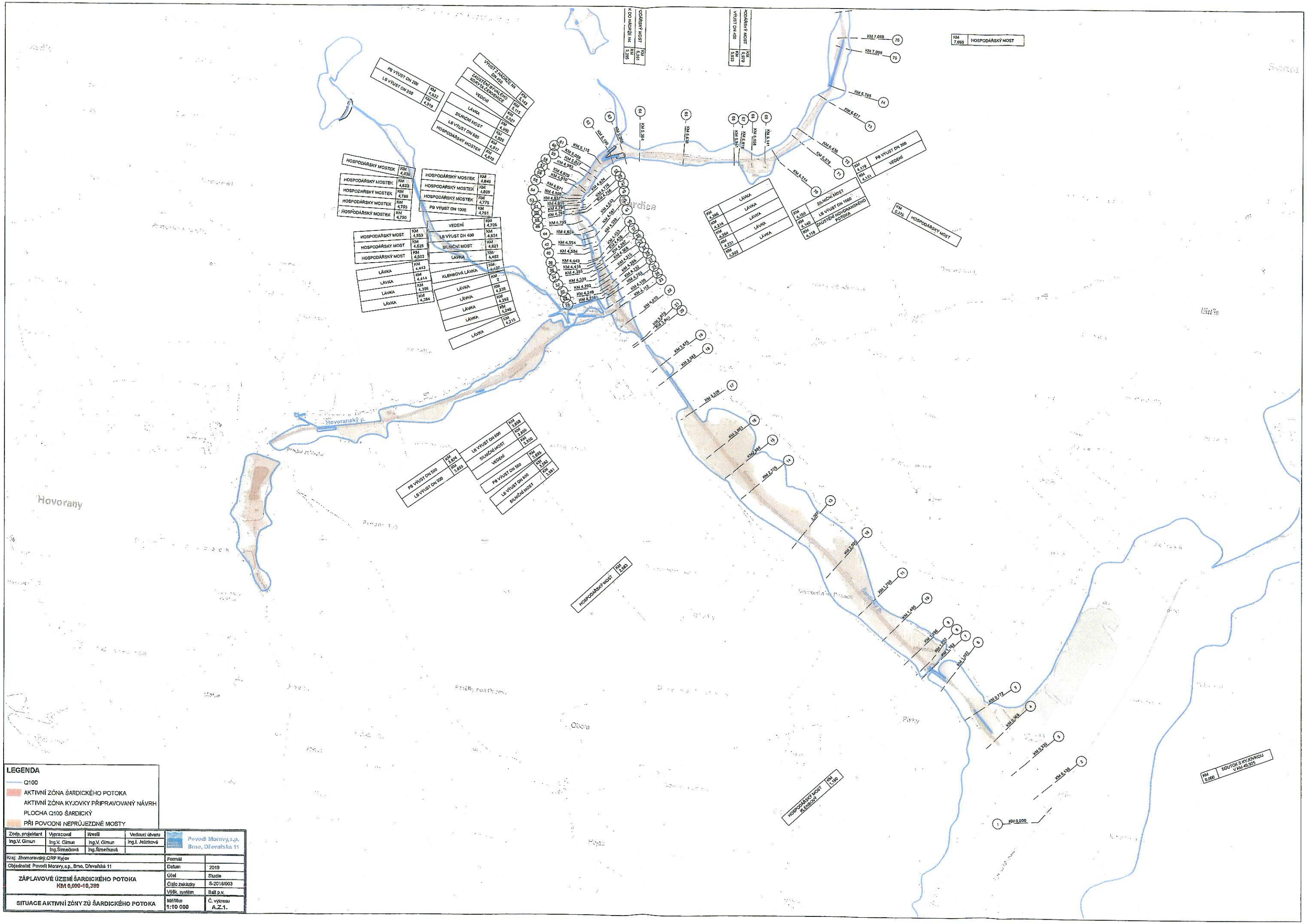

LEGENDA

- Q100
- AKTIVNÍ ZÓNA ŠARDICKÉHO POTOKA
- AKTIVNÍ ZÓNA KYJOVKY PŘIPRAVOVANÝ NÁVRH
- PLOCHA Q100 ŠARDICKÝ
- PŘI POVODNI NEPRŮJEZDNÉ MOSTY

Zodp. projektant	Vypracoval	Kreslil	Vedoucí útvaru	Povodí Moravy,s.p. Brno, Dřevařská 11
Ing.V. Gimun	Ing.V. Gimun	Ing.V. Gimun	Ing.I. Jelínková	
	Ing.Šimečková	Ing.Šimečková		

Kraj: Jihomoravský,ORP Kyjov	Formát	
Objednatel: Povodí Moravy,s.p., Brno, Dřevařská 11	Datum	2019
ZÁPLAVOVÉ ÚZEMÍ ŠARDICKÉHO POTOKA KM 0,000-10,389	Účel	Studie
	Číslo zakázky	S-2018/003
	Výšk. systém	Bpv
SITUACE AKTIVNÍ ZÓNY ZÚ ŠARDICKÉHO POTOKA	Měřítko 1:10 000	Č. výkresu A.Z.1.

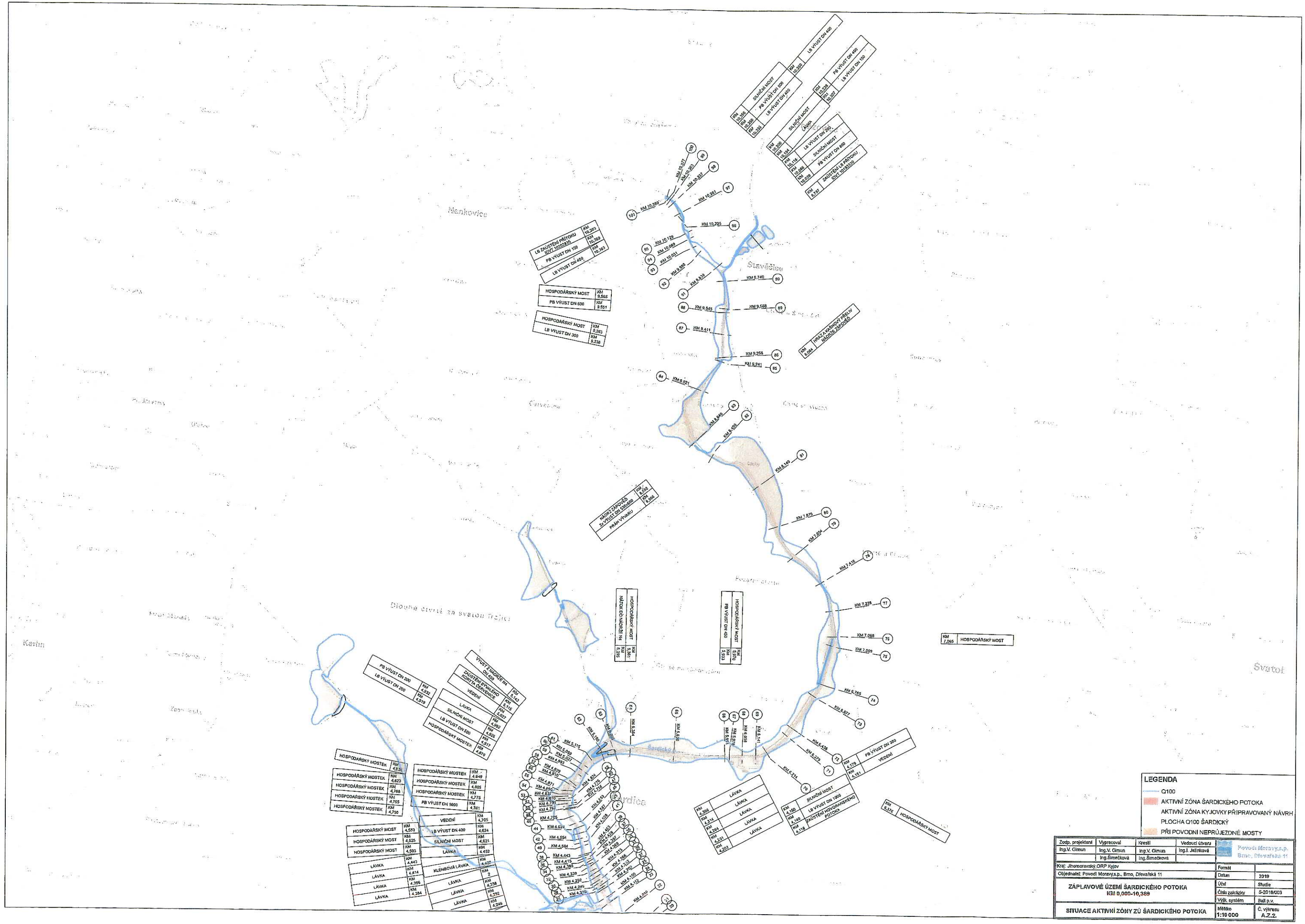

Zodp. projektant	Vypracoval	Kreslil	Vedoucí útvaru	Povodí Moravy, s.p. Brno, Dřevařská 11
Ing.V. Gimun	Ing.V. Gimun	Ing.V. Gimun	Ing.I. Jelínková	
	Ing.Šimečková	Ing.Šimečková		
Kraj: Jihomoravský ORP Kyjov			Formát	
Objednatel: Povodí Moravy,s.p., Brno, Dřevařská 11			Datum	2019
ZÁPLAVOVÉ ÚZEMÍ ŠARDICKÉHO POTOKA KM 0,000-10,389			Účel	Studie
			Číslo zakázky	S-2018/003
			Výk. systém	Bat! p.v.
SITUACE AKTIVNÍ ZÓNY ZÚ ŠARDICKÉHO POTOKA			Měřítko 1:10 000	Č. výkresu A.Z.2.

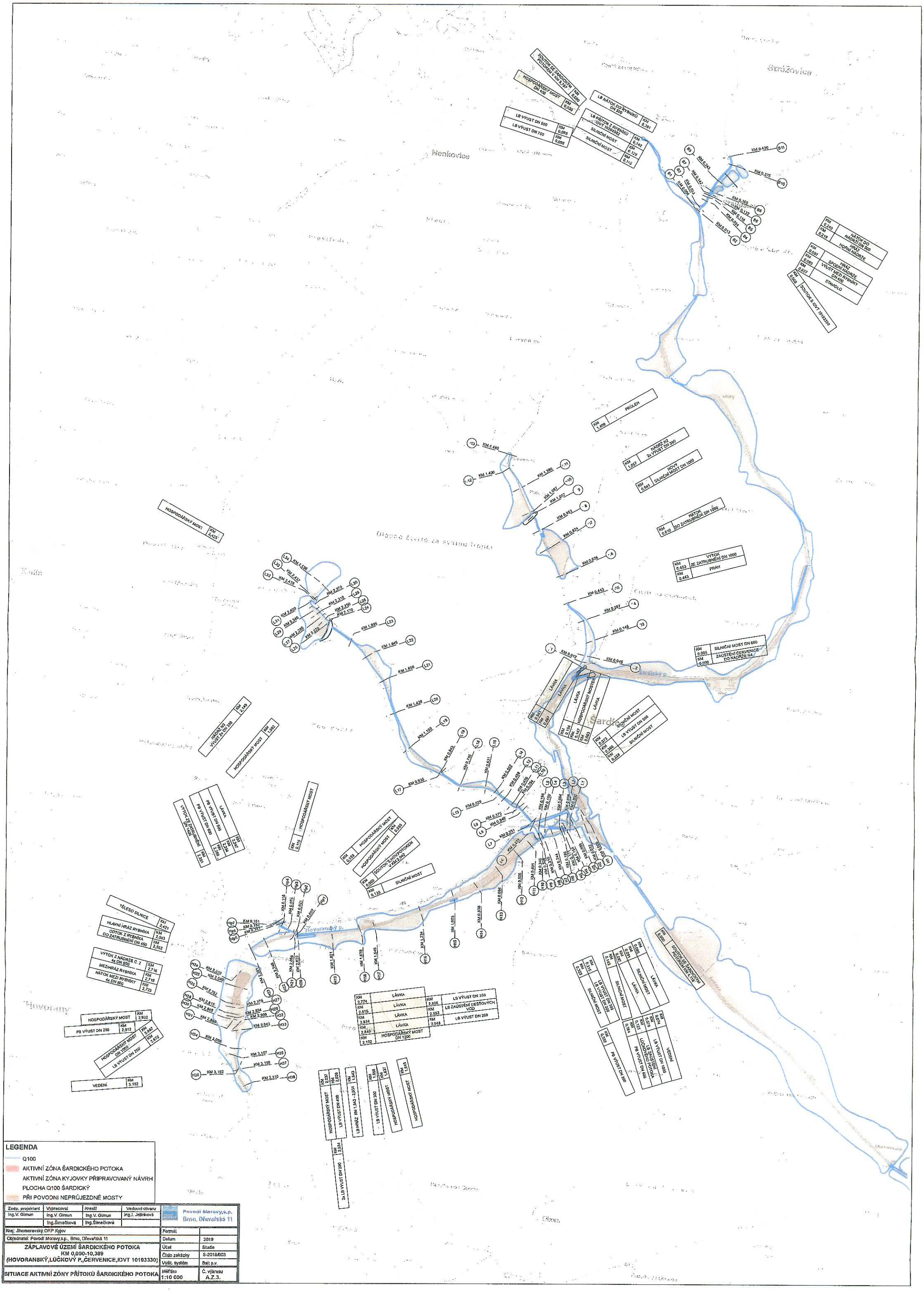
Nenkovice
Hovorany
Hovoranský p.
Šardický p.
Lúčkový p.
Červenice
Sudoměřice
SOUTOK SE ŠARDICKÝM POTOKEM KM 9,787
HOSPODÁŘSKÝ MOST DN 100
LB VÝUST DN 500
LB VÝUST DN 750
LB PŘÍTOK Z RYBNÍKŮ IDVT 10200922
SILNIČNÍ MOST
LB NÁTOK DO RYBNÍKŮ DN 500
PRŮLEH
NÁTOK DO ZATRUBNĚNÍ DN 1000
VÝTOK ZE ZATRUBNĚNÍ DN 1000
PRÁH
SILNIČNÍ MOST DN 600
ZAÚSTĚNÍ ČERVENICE DO NÁDRŽE N4
NÁTOK DO NÁDRŽE DN 500
HRÁZ HORNÍ NÁDRŽE
HRÁZ SPODNÍ NÁDRŽE
VÝUST NÁDRŽ. RYBNÍKY DN 400
STAVIDLO
SOUTOK S IDVT 10193330
HOSPODÁŘSKÝ MOST
NÁDRŽ N3 2x VÝUST DN 300
NÁDRŽ N3 VÝUST 2x DN 300
HOSPODÁŘSKÝ MOST DN 1000
LB VÝUST DN 250
PB VÝUST DN 250
VEDENÍ
TĚLESO SILNICE
HLAVNÍ HRÁZ RYBNÍKA
ODTOK Z RYBNÍKA DO ZATRUBNĚNÍ DN 150
VÝTOK Z NÁDRŽE Č. 2 4x DN 500
MEZIHRÁZ RYBNÍKY
NÁTOK MEZI RYBNÍKY 4x DN 500
PB VÝUST DN 500
PB VÝUST DN 600
LÁVKA
VÝTOK ZE ZATRUBNĚNÍ DN 1400
HOSPODÁŘSKÝ MOST DN 1200
LB VÝUST DN 350
LB ZAÚSTĚNÍ DEŠŤOVÝCH VOD
LB VÝUST DN 250
SOUTOK S HOVPOTOKEM IDVT 10193330
SILNIČNÍ MOST
LB HRÁZ KM 1,943 - 2,031
LB VÝUST DN 300
2x LB VÝUST DN 200
LB VÝUST DN 400
LB VÝUST DN 1000
LB ZAÚSTĚNÍ LÚČKOVÉHO POTOKA
PB VÝUST DN 400
PB VÝUST DN 300
LEGENDA
Q100
AKTIVNÍ ZÓNA ŠARDICKÉHO POTOKA
AKTIVNÍ ZÓNA KYJOVKY PŘIPRAVOVANÝ NÁVRH
PLOCHA Q100 ŠARDICKÝ
PŘI POVODNI NEPRŮJEZDNÉ MOSTY
Zodp. projektant: Ing.V. Gimun
Vypracoval: Ing.V. Gimun, Ing.Šimečková
Kreslil: Ing.V. Gimun, Ing.Šimečková
Vedoucí útvaru: Ing.I. Jelínková
Povodí Moravy,s.p. Brno, Dřevařská 11
Kraj: Jihomoravský ORP Kyjov
Objednatel: Povodí Moravy,s.p., Brno, Dřevařská 11
ZÁPLAVOVÉ ÚZEMÍ ŠARDICKÉHO POTOKA KM 0,000-10,389 (HOVORANSKÝ,LÚČKOVÝ P.,ČERVENICE,IDVT 10193330)
SITUACE AKTIVNÍ ZÓNY PŘÍTOKŮ ŠARDICKÉHO POTOKA
Formát:
Datum: 2019
Účel: Studie
Číslo zakázky: S-2016/003
Výšk. systém: Balt p.v.
Měřítko 1:10 000
Č. výkresu A.Z.3.

1:10000

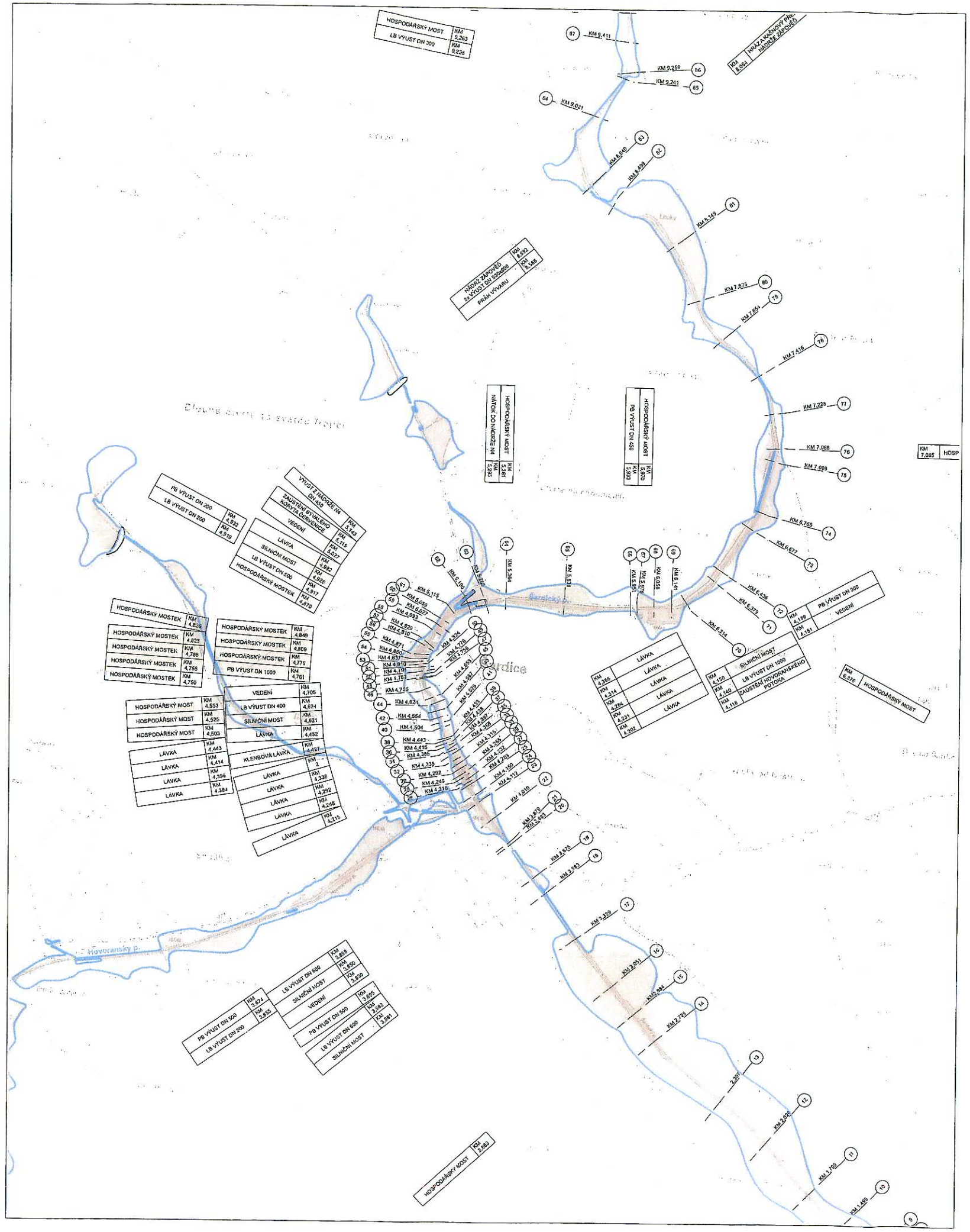

DETAIL ŠARDIC 1:2500

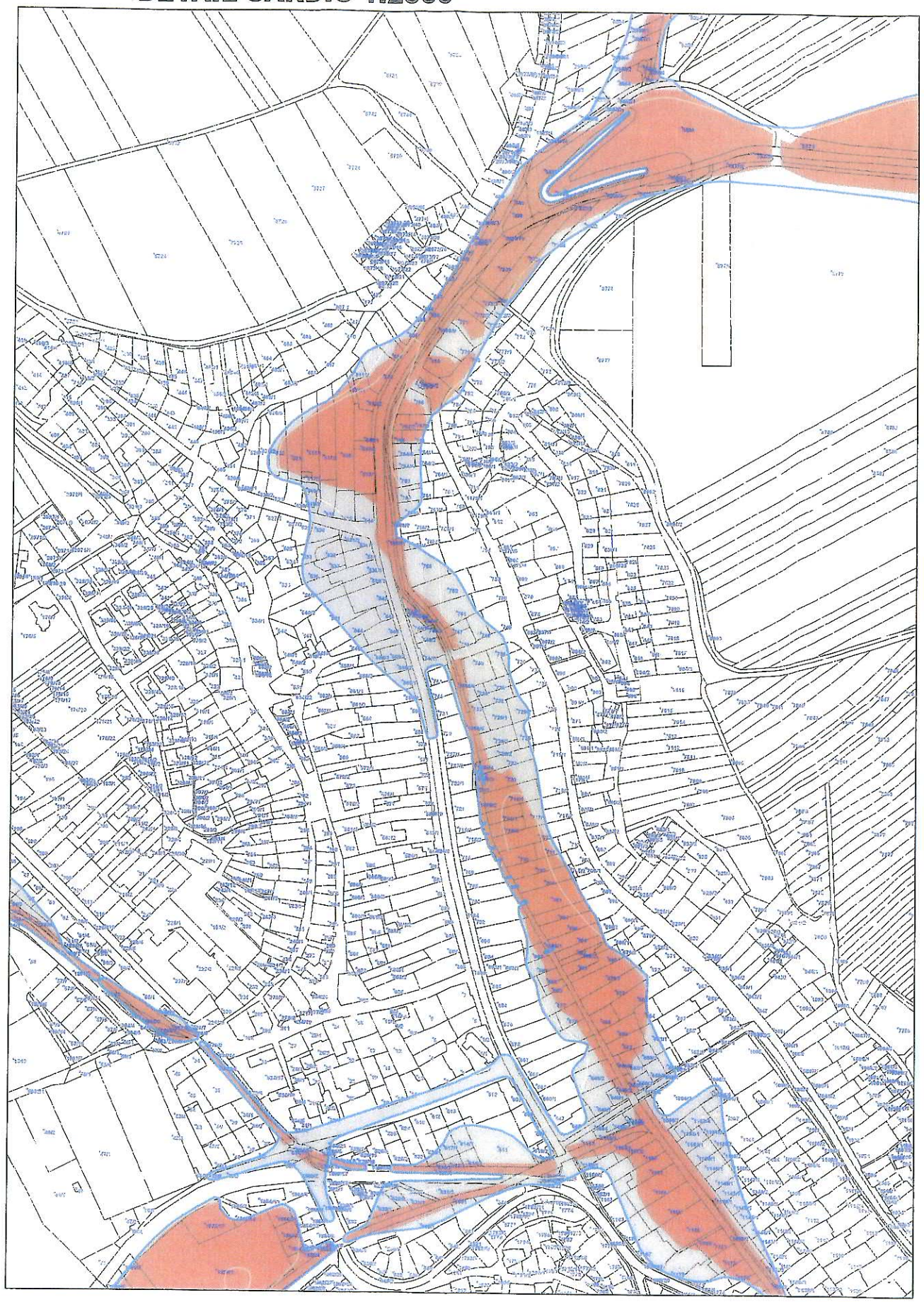

LEGENDA

- Q100
- AKTIVNÍ ZÓNA ŠARDICKÉHO POTOKA
- PLOCHA Q100
- PŘI POVODNI NEPRŮJEZDNÉ MOSTY

Zodp. projektant	Vypracoval	Kreslil	Vedoucí útvaru	Povodí Moravy, s.p. Brno, Dřevařská 11
Ing.V. Glmun	Ing.V. Glmun	Ing.V. Glmun	Ing.I. Jelínková	
	Ing.Šmečková	Ing.Šmečková		

Kraj: Jihomoravský	Formát	
Objednatel: Povodí Moravy,s.p., Brno, Dřevařská 11	Datum	2019
ZÁPLAVOVÉ ÚZEMÍ ŠARDICKÉHO POTOKA 0,000-10,389	Účel	Studie
	Číslo zakázky	S-2018/003
	Výšk. systém	Bpv
AKTIVNÍ ZÓNA ZÁPLAVOVÉHO ÚZEMÍ ŠARDICKÉHO POTOKA	Měřítko 1:10 000	Č. výkresu A.Z.4.

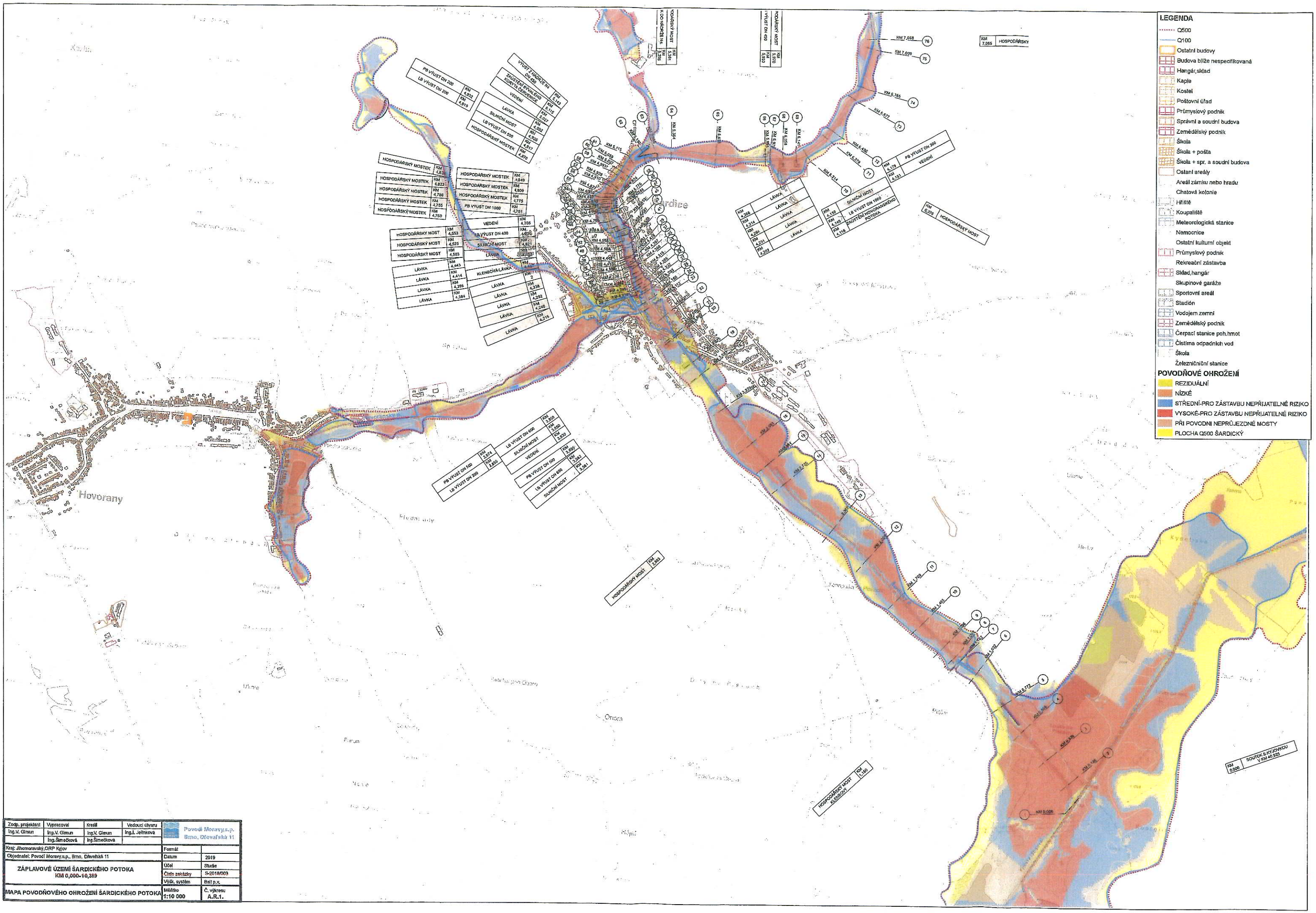

Zodp. projektant	Vypracoval	Kreslil	Vedoucí útvaru	Povodí Moravy,s.p. Brno, Dřevařská 11	
Ing.V. Gimun	Ing.V. Gimun	Ing.V. Gimun	Ing.I. Jelínková		
	Ing.Šmečková	Ing.Šmečková			
Kraj: Jihomoravský,ORP Kyjov				Formát	
Objednatel: Povodí Moravy,s.p., Brno, Dřevařská 11				Datum	2019
ZÁPLAVOVÉ ÚZEMÍ ŠARDICKÉHO POTOKA KM 0,000-10,389				Účel	Studie
				Číslo zakázky	S-2018/003
				Výšk. systém	Bpv
MAPA POVODŇOVÉHO OHROŽENÍ ŠARDICKÉHO POTOKA				Měřítko 1:10 000	Č. výkresu A.R.1.

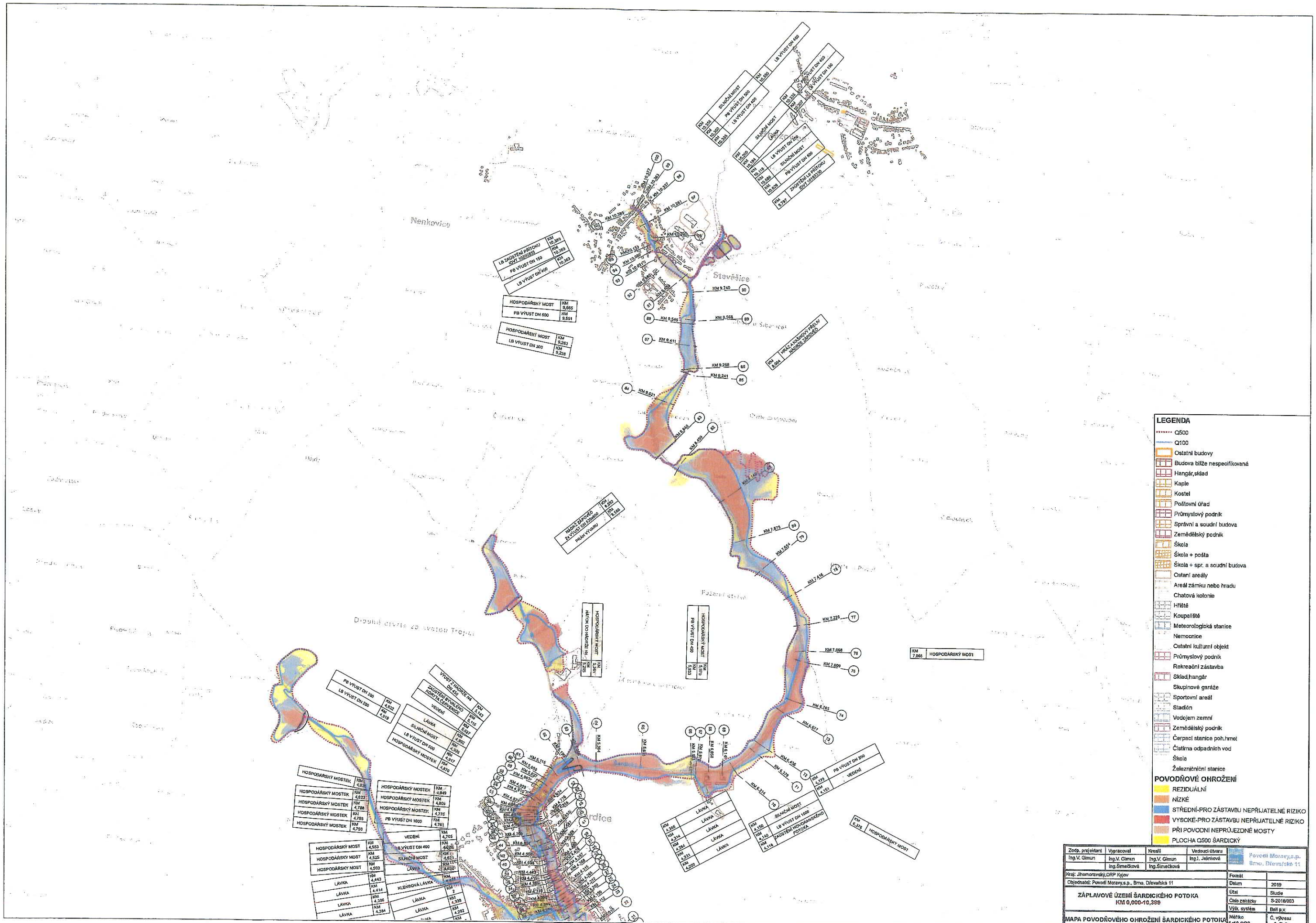
Nenkovice
Stavěšice
Dlouhá chvata za svatou Trojicí
Pod Hradiskem
Pole u Sibernice
Pole za vápenkou
Pole za Sibernicí
Pole za Hradiskem
Pole za Hradiskem
Pole za Hradiskem

LEGENDA

- Q500
- Q100
- Ostatní budovy
- Budova blíže nespecifikovaná
- Hangár,sklad
- Kaple
- Kostel
- Poštovní úřad
- Průmyslový podnik
- Správní a soudní budova
- Zemědělský podnik
- Škola
- Škola + pošta
- Škola + spr. a soudní budova
- Ostaní areály
- Areál zámku nebo hradu
- Chatová kolonie
- Hřiště
- Koupaliště
- Meteorologická stanice
- Nemocnice
- Ostatní kulturní objekt
- Průmyslový podnik
- Rekreační zástavba
- Sklad,hangár
- Skupinové garáže
- Sportovní areál
- Stadión
- Vodojem zemní
- Zemědělský podnik
- Čerpací stanice poh.hmot
- Čistírna odpadních vod
- Škola
- Železniční stanice

POVODŇOVÉ OHROŽENÍ

- REZIDUÁLNÍ
- NÍZKÉ
- STŘEDNÍ-PRO ZÁSTAVBU NEPŘIJATELNÉ RIZIKO
- VYSOKÉ-PRO ZÁSTAVBU NEPŘIJATELNÉ RIZIKO
- PŘI POVODNI NEPRŮJEZDNÉ MOSTY
- PLOCHA Q500 ŠARDICKÝ

Zodp. projektant	Vypracoval	Kreslil	Vedoucí útvaru	Povodí Moravy,s.p. Brno, Dřevařská 11
Ing.V. Gimun	Ing.V. Gimun	Ing.V. Gimun	Ing.I. Jelínková	
	Ing.Šimečková	Ing.Šimečková		

Kraj. Jihomoravský,ORP Kyjov	Formát	
Objednatel: Povodí Moravy,s.p., Brno, Dřevařská 11	Datum	2019
ZÁPLAVOVÉ ÚZEMÍ ŠARDICKÉHO POTOKA KM 0,000-10,389 (HOVORANSKÝ,LUČKOVÝ P.,ČERVENICE,IDVT 10193330)	Účel	Studie
	Číslo zakázky	S-2018/003
	Výšk. systém	Bpv
MAPA POVODŇOVÉHO OHROŽENÍ A RIZIKA PŘÍTOKŮ ŠARDICKÉHO POTOKA	Měřítko 1:10 000	Č. výkresu A.R.3.

1:10000

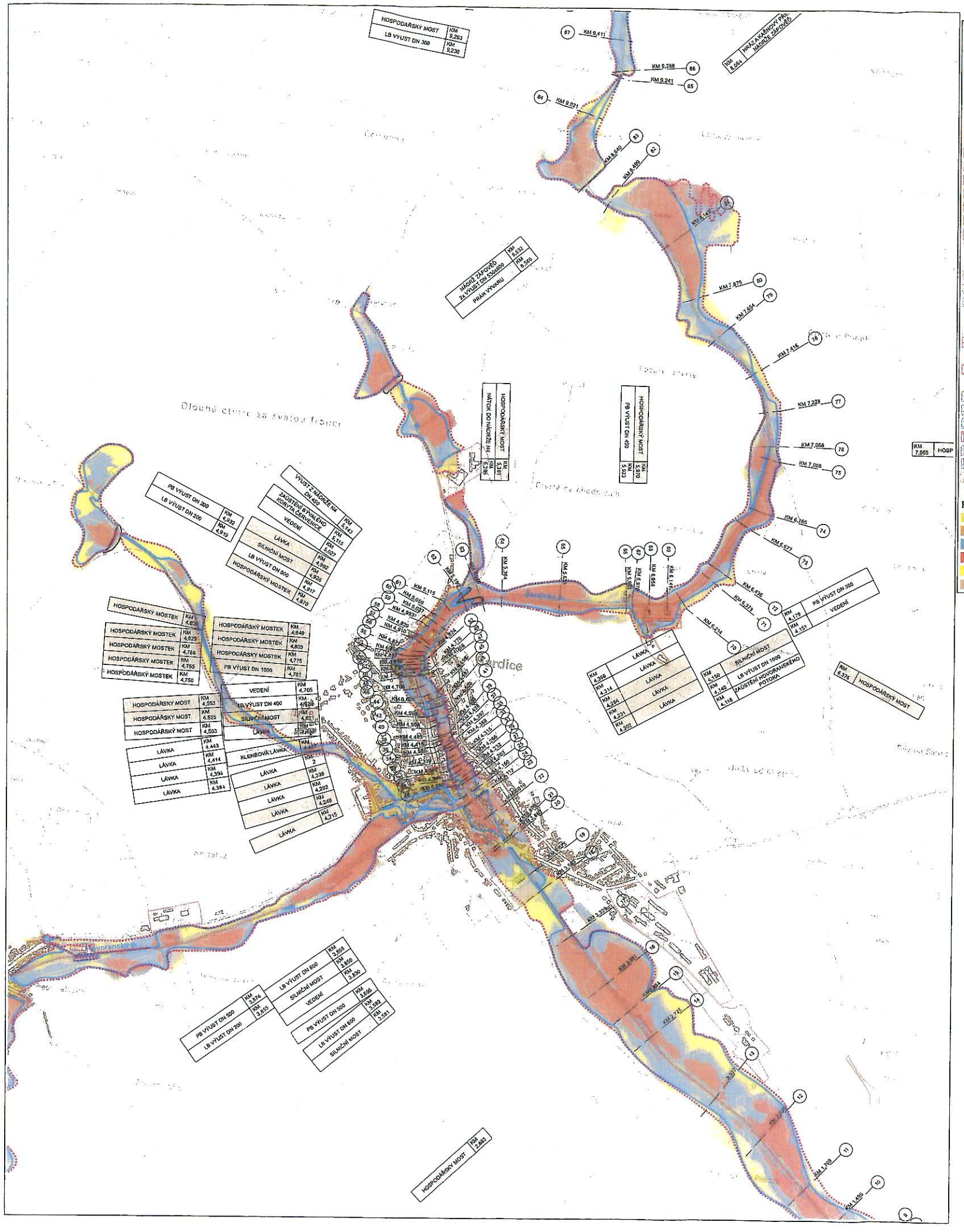

LEGENDA

- Q500
- Q100
- Ostatní budovy
- Budova blíže nespecifikovaná
- Hangár,sklad
- Kaple
- Kostel
- Poštovní úřad
- Průmyslový podnik
- Správní a soudní budova
- Zemědělský podnik
- Škola
- Škola + pošta
- Škola + spr. a soudní budova
- Ostatní areály
- Areál zámku nebo hradu
- Chatová kolonie
- Hřiště
- Koupaliště
- Meteorologická stanice
- Nemocnice
- Ostatní kulturní objekt
- Průmyslový podnik
- Rekreační zástavba
- Sklad,hangár
- Skupinové garáže
- Sportovní areál
- Stadión
- Vodojem zemní
- Zemědělský podnik
- Čerpací stanice poh.hmot
- Čistírna odpadních vod
- Škola
- Železniční stanice

POVODŇOVÉ OHROŽENÍ

- VYSOKÉ
- STŘEDNÍ
- NÍZKÉ
- REZIDUÁLNÍ
- PLOCHA Q500
- PŘI POVODNI NEPRŮJEZDNÉ MOSTY

DETAIL ŠARDIC 1:2500

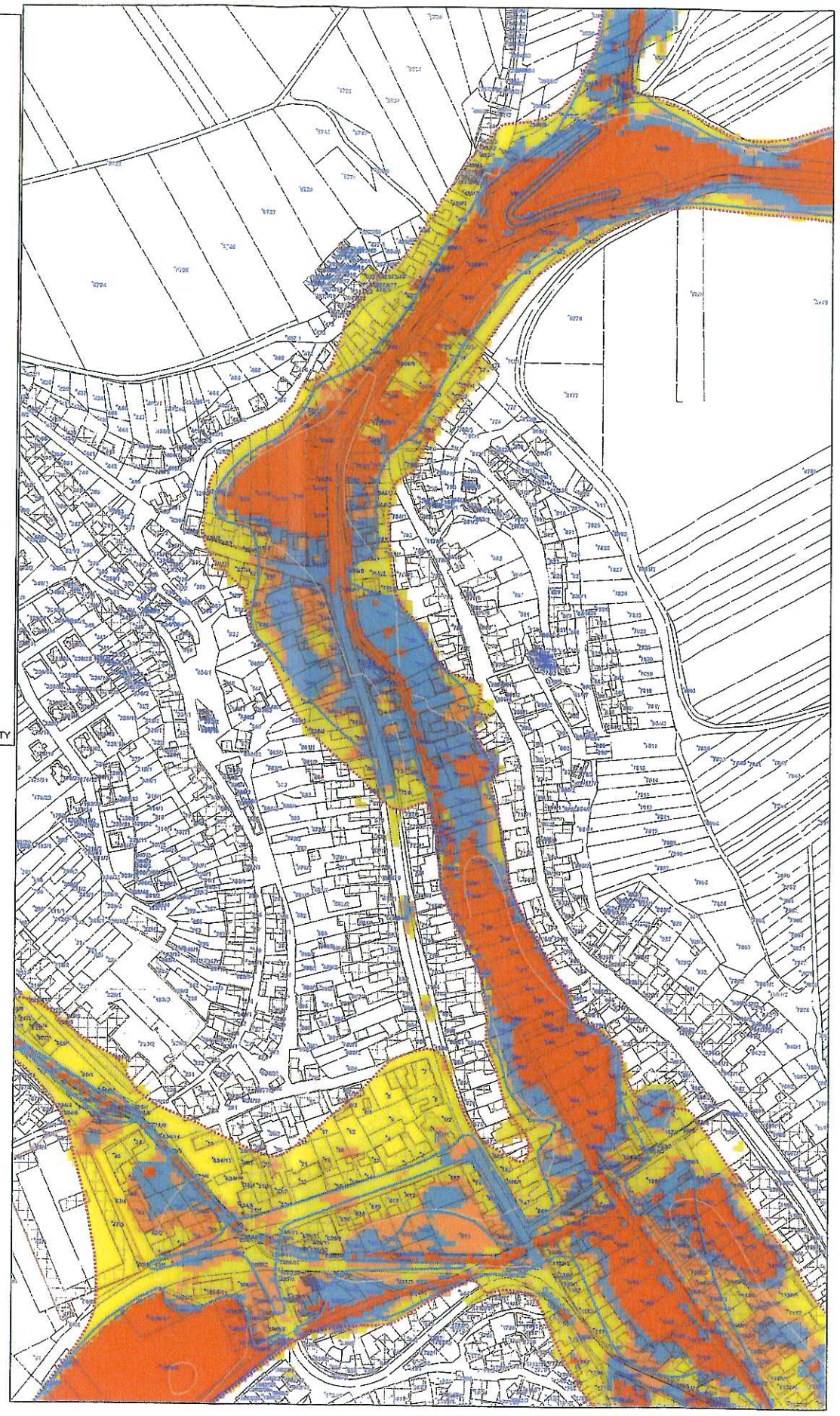

Zodp. projektant	Vypracoval	Kreslil	Vedoucí útvaru	Povodí Moravy,s.p. Brno, Dřevařská 11
Ing.V. Gimun	Ing.V. Gimun	Ing.V. Gimun	Ing.I. Jelínková	
	Ing.Šimečková	Ing.Šimečková		
Kraj: Jihomoravský				Formát
Objednatel: Povodí Moravy,s.p., Brno, Dřevařská 11				Datum 2019
ZÁPLAVOVÉ ÚZEMÍ ŠARDICKÉHO POTOKA 0,000-10,389				Účel Studie
				Číslo zakázky S-2018/003
				Výšk. systém Bpv.v.
MAPA POVODŇOVÉHO OHROŽENÍ A RIZIKA				Měřítko 1:10 000
				Č. výkresu A.R.4.