KRÁTKÉ NOVINY

od. 1.10.16 – do 30.9.17 p.č. 7415 – 5134 m² + 1474/160 – 1737 m² 3/p



1:1534, Zdroje dat: Digitální ortofotomapa © Český úřad zeměměřický a katastrální, Data půdních bloků a dílů © Ministerstvo zemědělství ČR

HOVORANSKO p.č. 5268 – 1970 m² 3/6



1:1023, Zdroje dat: Digitální ortofotomapa © Český úřad zeměměřický a katastrální, Data půdních bloků a dílů © Ministerstvo zemědělství ČR

DLOUHÉ NOVINY

P.Č. 5623

3/c



1:460, Zdroje dat: Digitální ortofotomapa © Český úřad zeměměřický a katastrální, Data půdních bloků a dílů © Ministerstvo zemědělství ČR

DLOUHÉ NOVINY p.č. 5637

3)a



1:665, Zdroje dat: Digitální ortofotomapa © Český úřad zeměměřický a katastrální, Data půdních bloků a dílů © Ministerstvo zemědělství ČR

DÍLY ZA HUMNY p.č. 5789 – 1547 m² 3/3



1:1023, Zdroje dat: Digitální ortofotomapa © Český úřad zeměměřický a katastrální, Data půdních bloků a dílů © Ministerstvo zemědělství ČR

ZA MLÝNEM

P.Č. 5796

3/a



1:383, Zdroje dat: Digitální ortofotomapa © Český úřad zeměměřický a katastrální, Data půdních bloků a dílů © Ministerstvo zemědělství ČR

ZA MLÝNEM

p.č. 5820

3/f



1:383, Zdroje dat: Digitální ortofotomapa © Český úřad zeměměřický a katastrální, Data půdních bloků a dílů © Ministerstvo zemědělství ČR

dle LPS
[illegible] p. č. 5916

3)g



1:2045, Zdroje dat: Digitální ortofotomapa © Český úřad zeměměřický a katastrální, Data půdních bloků a dílů © Ministerstvo zemědělství ČR

p.č. 5916



1:562, Zdroje dat: Digitální ortofotomapa © Český úřad zeměměřický a katastrální, Data půdních bloků a dílů © Ministerstvo zemědělství ČR

p.č. 5916



1:409, Zdroje dat: Digitální ortofotomapa © Český úřad zeměměřický a katastrální, Data půdních bloků a dílů © Ministerstvo zemědělství ČR

ZA MLÝNEM

p. č. 6025 – 187 m²

3)h



1:971, Zdroje dat: Digitální ortofotomapa © Český úřad zeměměřický a katastrální, Data půdních bloků a dílů © Ministerstvo zemědělství ČR

DOLNÍ PADÉLKY

p. č. 6204 - dle LPIS 9521 m²

3) CH



1:5113, Zdroje dat: Digitální ortofotomapa © Český úřad zeměměřický a katastrální, Data půdních bloků a dílů © Ministerstvo zemědělství ČR

PADĚLKY POD OBOROU

p.č. 6573 – 618 m²

3/1

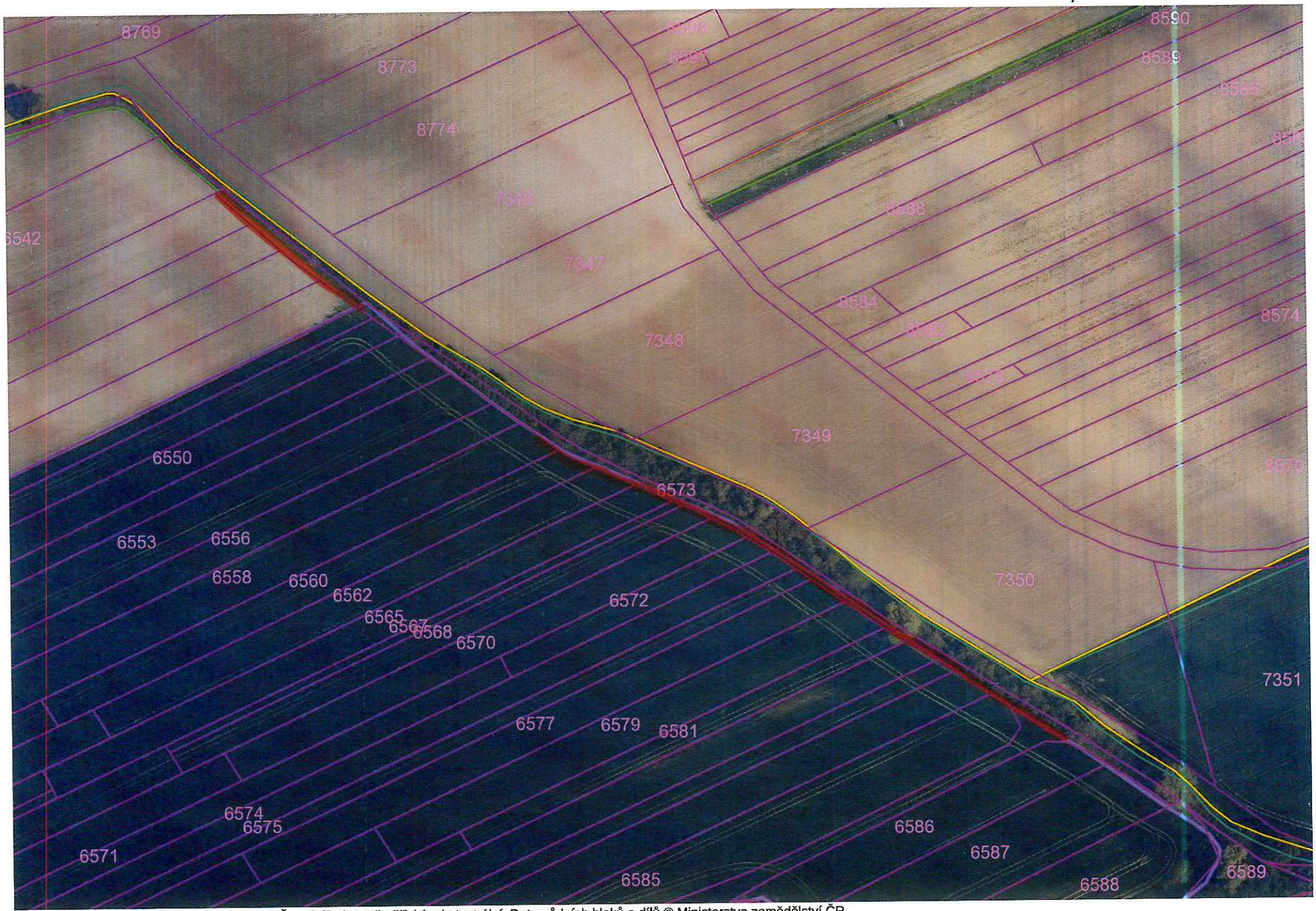

1:2045, Zdroje dat: Digitální ortofotomapa © Český úřad zeměměřický a katastrální, Data půdních bloků a dílů © Ministerstvo zemědělství ČR

NAD VINOHRADY

P.č. 7206 – 818 m²

3) j



1:818, Zdroje dat: Digitální ortofotomapa © Český úřad zeměměřický a katastrální, Data půdních bloků a dílů © Ministerstvo zemědělství ČR

ÚLEHLE

p.č. 7264 – 1380 m²

3/2



1:2556, Zdroje dat: Digitální ortofotomapa © Český úřad zeměměřický a katastrální, Data půdních bloků a dílů © Ministerstvo zemědělství ČR

U MECHANIZAČNÍHO STŘEDISKA p.č. 7297 – 254 m² 3)



1:2045, Zdroje dat: Digitální ortofotomapa © Český úřad zeměměřický a katastrální, Data půdních bloků a dílů © Ministerstvo zemědělství ČR

DÍLY VE ZLEBECH p.č. 7334 - 3377m2 3/7



1:1534, Zdroje dat: Digitální ortofotomapa © Český úřad zeměměřický a katastrální, Data půdních bloků a dílů © Ministerstvo zemědělství ČR

DÍLY VE ŽLEBECH p.č. 7371, 7370, 7369 3/12



1:460, Zdroje dat: Digitální ortofotomapa © Český úřad zeměměřický a katastrální, Data půdních bloků a dílů © Ministerstvo zemědělství ČR

POD DÍLY

P.Č. 7657 – 2183 m²

3/0



1:3068, Zdroje dat: Digitální ortofotomapa © Český úřad zeměměřický a katastrální, Data půdních bloků a dílů © Ministerstvo zemědělství ČR

k.ú. Karlín na Moravě p.č. 1680 – 1323 m² 2/6



1:2556, Zdroje dat: Digitální ortofotomapa © Český úřad zeměměřický a katastrální, Data půdních bloků a dílů © Ministerstvo zemědělství ČR

k.ú. Terezín p.č. 1395



1:2045, Zdroje dat: Digitální ortofotomapa © Český úřad zeměměřický a katastrální, Data půdních bloků a dílů © Ministerstvo zemědělství ČR

k.ú. ČEJČ p.č. 3528 – 2331 m² 2a)

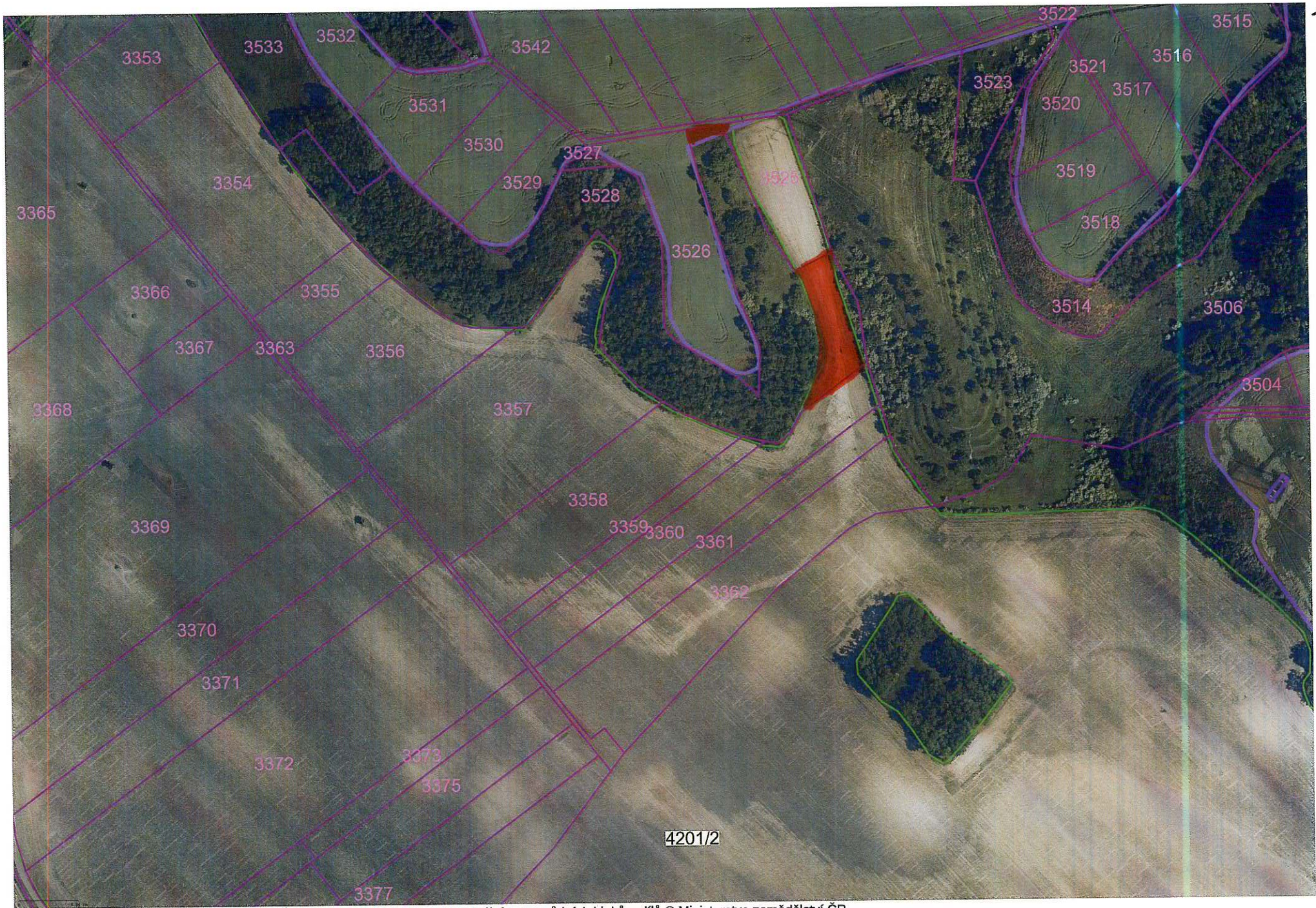

1:3068, Zdroje dat: Digitální ortofotomapa © Český úřad zeměměřický a katastrální, Data půdních bloků a dílů © Ministerstvo zemědělství ČR

ÚLEHLE Záhumenky p.č. 7550 – 1435 m² p.č. 7548 – 659 m²
7549 – 775 m²

3/9



1:665, Zdroje dat: Digitální ortofotomapa © Český úřad zeměměřický a katastrální, Data půdních bloků a dílů © Ministerstvo zemědělství ČR